Groupe de travail « mobilité »

Administration communale
de Bovigny

13 décembre 2021

Ordre du jour

1. Infos communales :
   - Projet « petit bus » : phase test
   - Comité vélo – projet Wallonie cyclable
3. Suites: mini-sondage et plan d'actions 2022
4. Divers et agenda

Fin de la réunion : 22h

« Proxy-Gouvy »
C’est parti pour la phase test

- **Communication réalisée : flyer avec horaires**
- Affiches dans les commerces locaux
- Courrier personnalisé pour environ 700 aînés
- Via les aides-familiales
- Via page FB de la commune
- Reportage TV Lux

- **Début décembre > début avril 2022** = phase-test = gratuité pour les usagers

- **Faire évoluer le projet** en fonction de la demande et des constats

Commune de Gouvy
1 j ·

🚌 👉 👉 PROXI-GOUVY 😀 NOUVEAU LE 2 DEC. ‼️

Un « petit bus » pour vous rendre à Gouvy !

✅ Vous éprouvez des difficultés en terme de mobilité ?
✅ Vous voulez retrouver votre autonomie pour aller faire vos courses ?
✅ Besoin de bouger, de rencontrer d'autres personnes ?
Ce projet est pour vous !

Dès le jeudi 2 décembre, un nouveau moyen de transport va voir le jour dans notre commune.
Il s'agit d'un petit bus qui effectuera plusieurs circuits sur le territoire communal pour permettre aux citoyens de rejoindre Gouvy, Rue de la Gare. L'accès est libre, sans réservation préalable.

Les 4 premiers mois constitueront une phase test. Au-delà de celle-ci, le fonctionnement du Proxi-Gouvy sera adapté pour répondre au mieux aux besoins de la population.

Durant cette phase test, les trajets seront gratuits. Une nouvelle communication avec toutes les informations sera diffusée au mois de mars.

✅ Plus de renseignements : 0492/606 945

Circuit 1

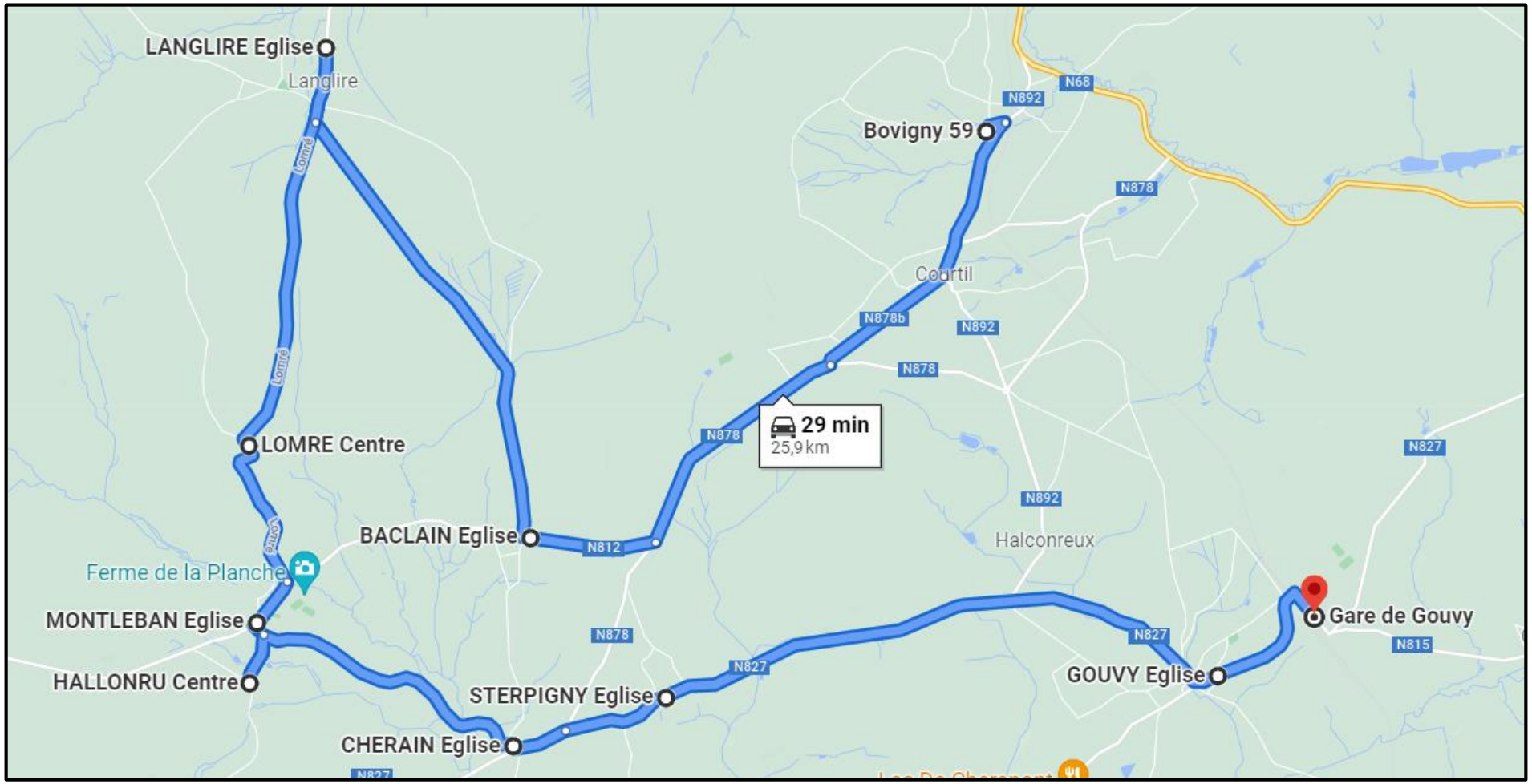
LANGLIRE Eglise
Langlire
Lomre
Bovigny 59
N892
N68
N878
Courtil
N878b
N892
N878
29 min
25,9 km
N878
LOMRE Centre
N827
N892
BACLAIN Eglise
N812
Halconreux
Ferme de la Planche
MONTLEBAN Eglise
N878
N827
Gare de Gouvy
N815
HALLONRU Centre
N827
GOUVY Eglise
STERPIGNY Eglise
CHERAIN Eglise

HORAIRE hebdomadaire

Proxi - Gouvy

Les arrêts sont ceux du réseau TEC à l'exception de Deiffelt (Eglise), Honvelez (Centre) et Vaux (Chapelle). Les arrêts seront identifiés par un visuel spécifique.

JEUDI MATIN

Circuit 1 – aller		Circuit 1 – retour	
Bovigny (Village)	9h	Gouvy (Gare)	11h
Bovigny (Eglise)	9h02	Gouvy (Eglise)	11h01
Courtil (Centre)	9h04	Gouvy (Scierie)	11h02
Courtil (Eglise)	9h05	Gouvy (Rte Halconreux)	11h03
Courtil (Maison Grommerch)	9h07	Halconreux (Ch. Limerlé)	11h04
Baclain (Eglise)	9h14	Sterpigny (Grand route)	11h06
Langlire (Carrefour)	9h20	Sterpigny (Eglise)	11h07
Langlire (Eglise)	9h22	Sterpigny (Chapelle)	11h08
Langlire (Rte Lomré)	9h23	Cherain (Rte Bovigny)	11h09
Lomré (Rte Langlire)	9h26	Cherain (Eglise)	11h10
Lomré (Centre)	9h27	Hallonru (Carrefour)	11h14
Montleban (Rte Lomré)	9h29	Montleban (Eglise)	11h16
Montleban (Rte Langlire)	9h30	Montleban (Rte Langlire)	11h17
Montleban (Eglise)	9h31	Montleban (Rte Lomré)	11h18
Hallonru (Carrefour)	9h33	Lomré (Centre)	11h20
Cherain (Eglise)	9h37	Lomré (Rte Langlire)	11h21
Cherain (Rte Bovigny)	9h38	Langlire (Rte Lomré)	11h24
Sterpigny (Chapelle)	9h39	Langlire (Eglise)	11h25
Sterpigny (Eglise)	9h40	Langlire (Carrefour)	11h27
Sterpigny (Grand route)	9h41	Baclain (Eglise)	11h33
Halconreux (Ch. Limerlé)	9h43	Courtil (Maison Grommerch)	11h40
Gouvy (Rte Halconreux)	9h44	Courtil (Eglise)	11h42
Gouvy (Scierie)	9h45	Courtil (Centre)	11h43
Gouvy (Eglise)	9h46	Bovigny (Eglise)	11h45
Gouvy (Gare)	9h47	Bovigny (Village)	11h47

SUITE DES HORAIRES ▶

Circuit 2

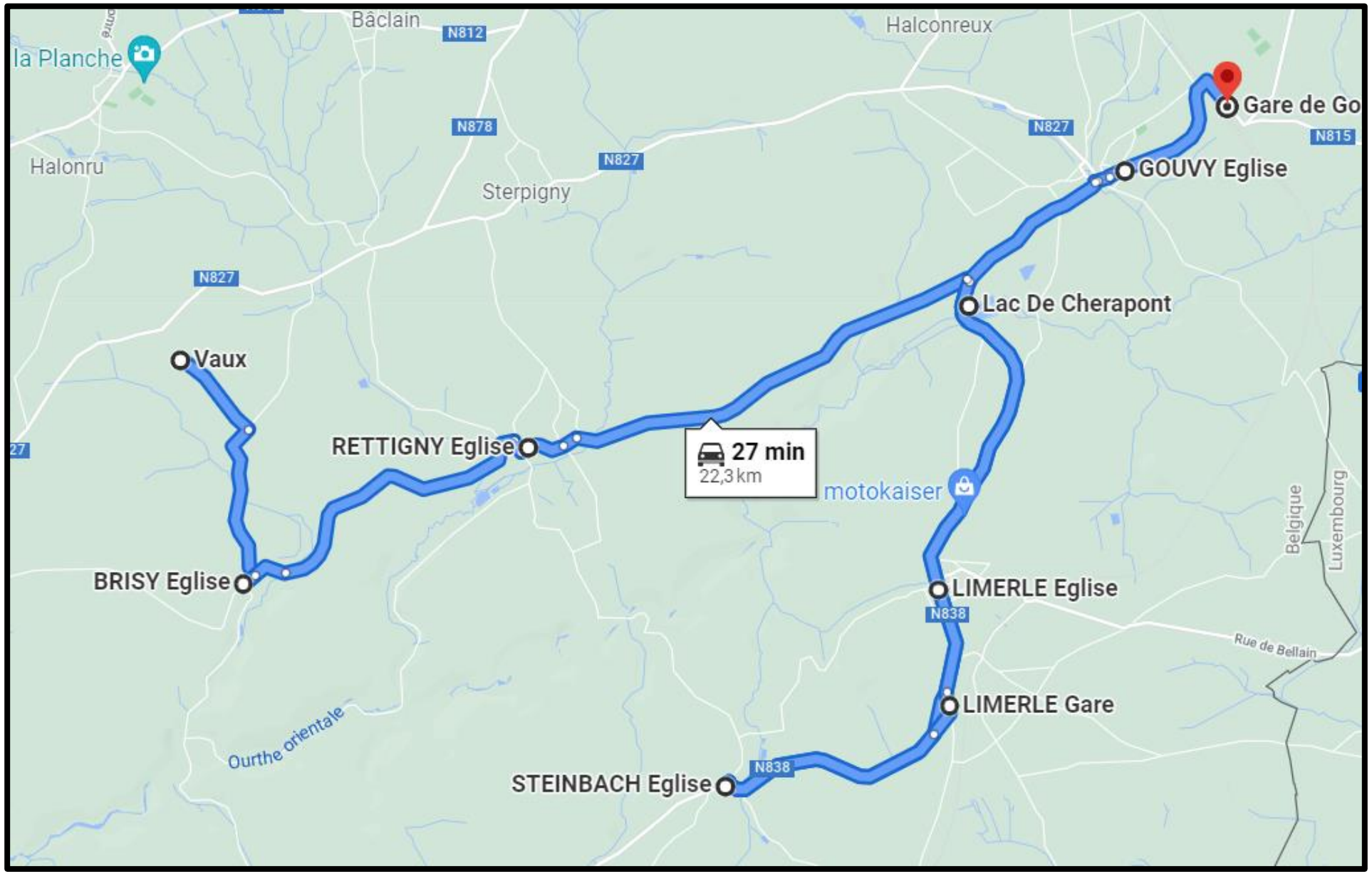
la Planche
Bâclain
N812
Halconreux
N878
N827
Halonru
Sterpigny
N827
N827
N815
Gare de Go
GOUVY Eglise
Lac De Cherapont
Vaux
RETTIGNY Eglise
27 min
22,3 km
motokaiser
BRISY Eglise
LIMERLE Eglise
N838
Belgique
Luxembourg
Rue de Bellain
LIMERLE Gare
Ourthe orientale
N838
STEINBACH Eglise

JEUDI MATIN

Circuit 2 – aller ▶		Circuit 2 – retour ◀	
Vaux (Chapelle)	10h00	Gouvy (Gare)	12h00
Brisy (Eglise)	10h04	Gouvy (Ecole des soeurs)	12h02
Rettigny (Ch. Brisy)	10h06	Gouvy (Eglise)	12h03
Rettigny (Ch. église)	10h07	Gouvy (R. Centre)	12h05
Rettigny (Eglise)	10h09	Cherapont (Lac)	12h06
Rettigny (Rte Sterpigny)	10h10	Cherapont (Ferme Burnotte)	12h07
Steinbach (R. grotte)	10h16	Limerlé (Rte Gouvy)	12h09
Steinbach (Eglise)	10h18	Limerlé (Eglise)	12h10
Steinbach (Rue Liherain)	10h19	Limerlé (R. Roy)	12h11
Limerlé (Gare)	10h24	Limerlé (Gare)	12h12
Limerlé (R. Roy)	10h25	Steinbach (Rue Liherain)	12h17
Limerlé (Eglise)	10h26	Steinbach (Eglise)	12h18
Limerlé (Rte Gouvy)	10h27	Steinbach (R. grotte)	12h20
Cherapont (Ferme Burnotte)	10h29	Rettigny (Rte Sterpigny)	12h26
Cherapont (Lac)	10h30	Rettigny (Eglise)	12h27
Gouvy (R. Centre)	10h31	Rettigny (Ch. église)	12h29
Gouvy (Eglise)	10h33	Rettigny (Ch. Brisy)	12h30
Gouvy (Ecole des soeurs)	10h34	Brisy (Eglise)	12h32
Gouvy (Gare)	10h36	Vaux (Chapelle)	12h36

Circuit 3

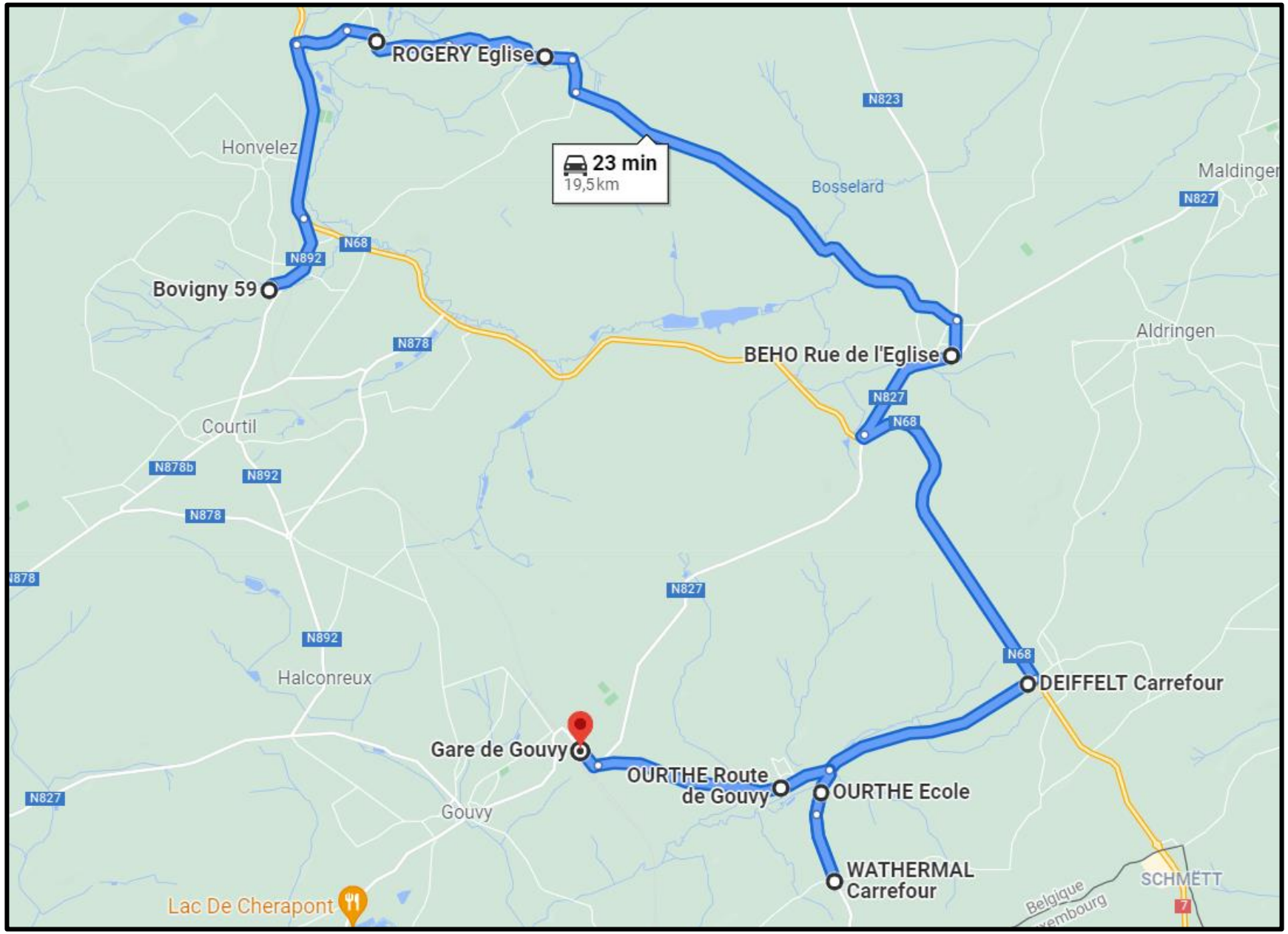
ROGERY Eglise
23 min
19,5 km
Honvelez
Bosselard
Maldingen
Aldringen
Bovigny 59
BEHO Rue de l'Eglise
Courtil
Halconreux
Gouvy
Gare de Gouvy
OURTHE Route de Gouvy
OURTHE Ecole
WATHERMAL Carrefour
DEIFFELT Carrefour
SCHMETT
Lac De Cherapont
Belgique
N823
N827
N68
N892
N878
N878b

VENDREDI MATIN

Circuit 3 – aller ▶		Circuit 3 – retour ◀	
Bovigny (Eglise)	9h	Gouvy (Gare)	11h
Honvelez (Centre)	9h03	Gouvy (Maison Fraselle)	11h01
Honvelez (Grand route)	9h04	Ourthe (Rte d'Ourthe n°12)	11h03
Cierreux (Gare)	9h06	Ourthe (Rte de Wathermal)	11h05
Cierreux (N°17)	9h07	Ourthe (Ecole)	11h06
Cierreux (Centre)	9h09	Wathermal (Carrefour)	11h07
Rogery (Eglise)	9h12	Wathermal (Place)	11h08
Beho (Rte de Rogery)	9h17	Ourthe (Rte de Deiffelt)	11h11
Beho (Maison Schütz)	9h20	Deiffelt (Eglise)	11h15
Beho (Eglise)	9h23	Deiffelt (Carrefour)	11h17
Deiffelt (Carrefour)	9h27	Beho (Eglise)	11h21
Deiffelt (Eglise)	9h29	Beho (Maison Schütz)	11h24
Ourthe (Rte de Deiffelt)	9h33	Beho (Rte de Rogery)	11h27
Wathermal (Place)	9h36	Rogery (Eglise)	11h32
Wathermal (Carrefour)	9h37	Cierreux (Centre)	11h35
Ourthe (Rte de Wathermal)	9h38	Cierreux (N°17)	11h37
Ourthe (Ecole)	9h39	Cierreux (Gare)	11h38
Ourthe (Rte d'Ourthe n°12)	9h41	Honvelez (Grand route)	11h40
Gouvy (Maison Fraselle)	9h43	Honvelez (Centre)	11h41
Gouvy (Gare)	9h44	Bovigny (Eglise)	11h44



Circuit 4

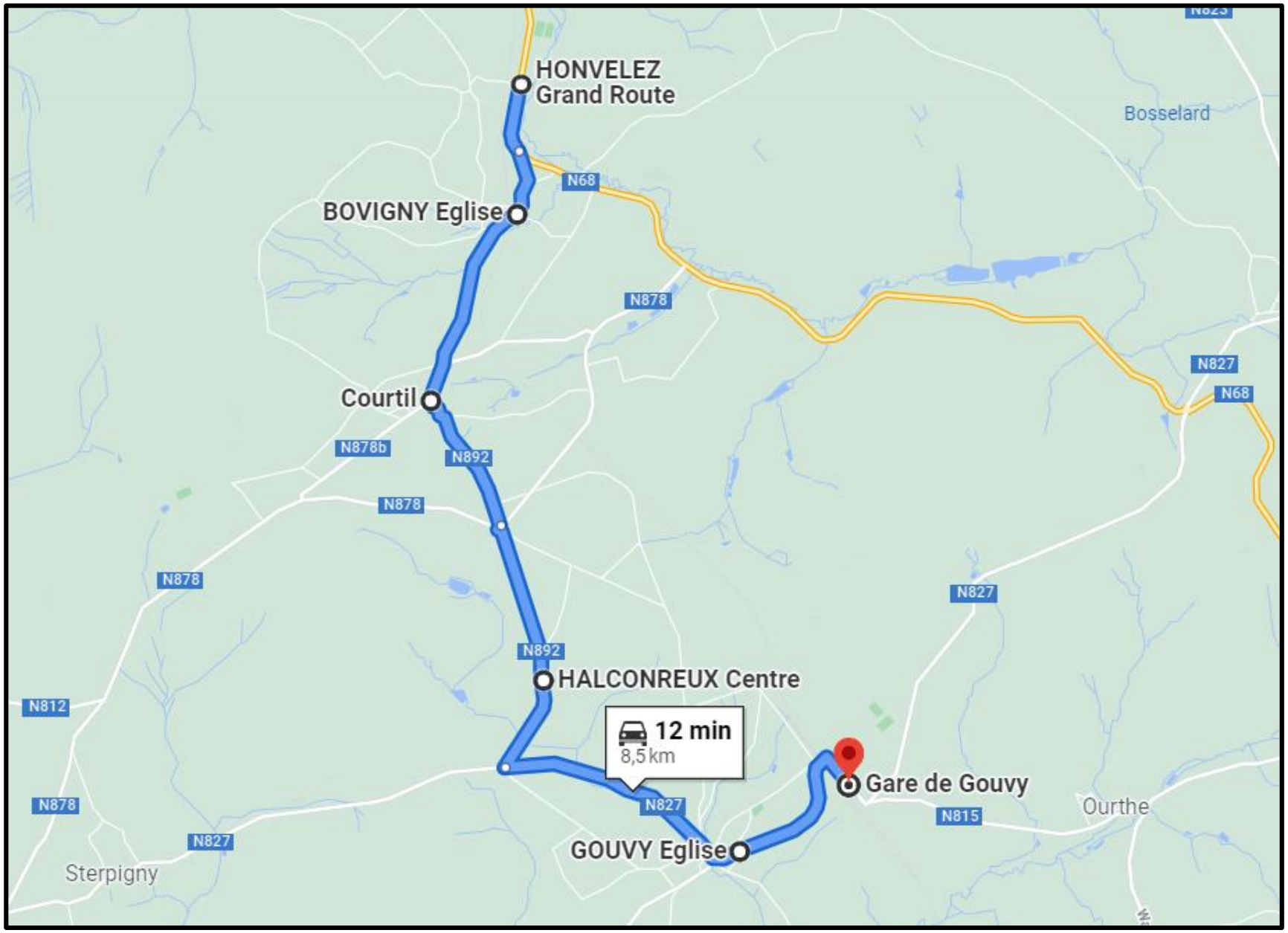
HONVELEZ
Grand Route
Bosselard
N68
BOVIGNY Eglise
N878
N827
N68
Courtil
N878b
N892
N878
N878
N827
N892
HALCONREUX Centre
N812
12 min
8,5 km
Gare de Gouvy
N878
N827
N815
Ourthe
N827
GOUVY Eglise
Sterpigny

Vendredi matin

Circuit 4 – aller ▶		Circuit 4 – retour ◀	
Honvelez (Centre)	10h	Gouvy (Gare)	12h
Honvelez (Grand route)	10h02	Gouvy (Eglise)	12h02
Bovigny (Village)	10h04	Gouvy (Scierie)	12h04
Bovigny (Eglise)	10h06	Gouvy (Rte d'Halconreux)	12h05
Courtil (Centre)	10h08	Halconreux (Carrefour)	12h07
Courtil (Eglise)	10h09	Halconreux (Centre)	12h09
Courtil (Maison Grommerch)	10h11	Courtil (Maison Grommerch)	12h11
Halconreux (Centre)	10h13	Courtil (Eglise)	12h13
Halconreux (Carrefour)	10h15	Courtil (Centre)	12h14
Gouvy (Rte d'Halconreux)	10h18	Bovigny (Eglise)	12h16
Gouvy (Scierie)	10h17	Bovigny (Village)	12h18
Gouvy (Eglise)	10h20	Honvelez (Grand route)	12h20
Gouvy (Gare)	10h22	Honvelez (Centre)	12h22

Editeur responsable : Véronique Léonard, Bovigny 59, 6670 GOUV

- **Rôle du GT** = relayer l’information auprès du public-cible ? ?
    > Comment ?
    > **Brainstorming …**



Projet Wallonie cyclable

Pourquoi faire un audit cyclable sur la commune ?

- Obligation pour subside PiWaCy (projet pilote Wallonie Cyclable)
- Audit = outil pour actions futures en faveur des déplacements utilitaires à vélo sur le territoire

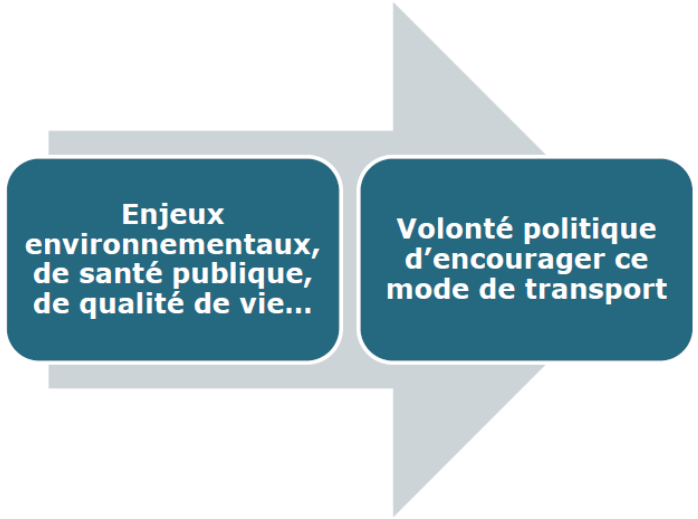

Mener une politique vélo cohérente et efficace implique :

- De comprendre les besoins des usagers
- De mesurer les évolutions…
- … sur base d'un état des lieux préalable

A quelle étape sommes-nous à Gouvy ?

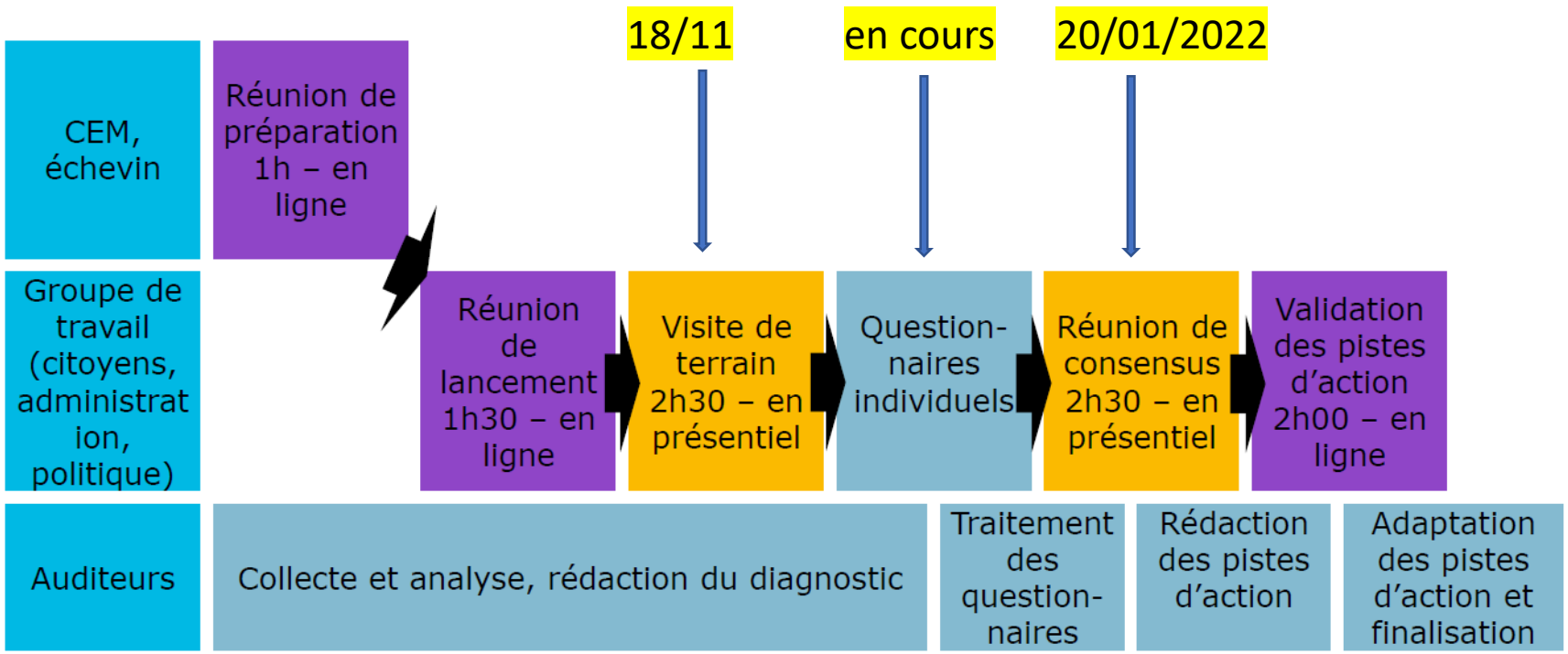

Visite de terrain le 18/11

Itinéraire : Parcours d'une vingtaine de Km dans la commune pour se faire une idée du vécu du cycliste

Objectifs:

- Visiter différents lieux (« centre », liaisons intervillages, infrastructure existante, points noirs…)
- Avoir une expérience commune de ce que signifie circuler à vélo à Gouvy
- Visite de quartiers variés : résidentiel / commercial / espace vert / infra sportif / entreprises
- Voir les réalisations de la commune **et** les points noirs

> « Est-ce que ça donne envie de faire du vélo? »

Covoiturage
Travail sur carte : zones potentielles

Objectifs :

- identifier des zones de covoiturage (citoyens = experts du territoire)
- proposer un support pour aider la commune à se positionner sur les futurs aménagements « prioritaires »

2) Travail en duo :

- ➢ les lieux utilisés actuellement par les automobilistes
- ➢ les lieux utilisés à aménager dans le futur
- ➢ les lieux non-utilisés mais intéressants et stratégiques

3) Mise en commun

JAUNE : Lieux utilisés actuellement par les automobilistes

BLEU : Lieux utilisés et à aménager dans le futur

ROUGE : Lieux non-utilisés mais intéressants et stratégiques

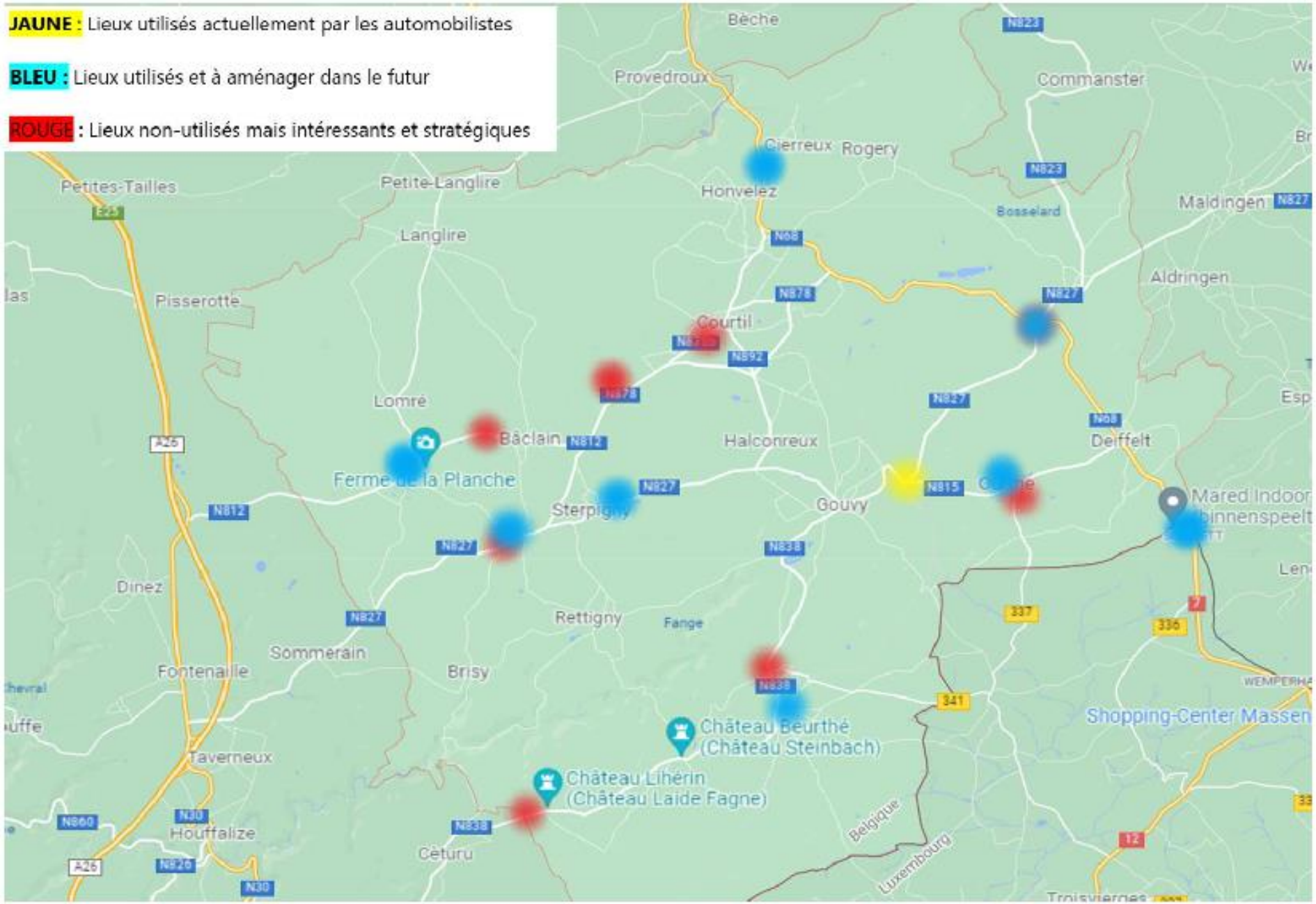

Expérience GAL Pays des Condruses
(Anthisnes, Claviers, Marchin, Modave, Nandrin, Ouffet et Tinlot)

- Détermination d'un projet de parking de covoiturage sur le territoire du GAL (7 communes)

- Endroit déjà utilisé mais pas aménagé (danger au niveau sécurité…)

- Observations et rencontre des usagers : besoins identifiés, comptage des voitures et usagers (***tous les jours durant 2 semaines, sur le terrain)***

- Réflexions en lien avec arrêts bus et autres types de déplacement (vélos), bornes de recharge…etc.

- Compilation des observations et réflexions = dossier prêt pour demandes subventions

- *Projets de ce type envisagés par la commune ?*

Une initiative citoyenne qui vaut le détour…

Un groupe d'échange et de proposition de covoiturage à partir de Clavier via Facebook vient de s'ouvrir.
Celui-ci a été créé afin de permettre aux personnes habitant la commune de bénéficier d'un espace d'échanges dont chacun pourra bénéficier, et très rapidement, on peut constater que plusieurs propositions de trajets partagés voient le jour…

Une belle initiative afin de permettre de se déplacer plus aisément, à partir de l'entraide, la force des réseaux pour la mobilité douce et partagée.
Ce groupe est actuellement public, comptant sur le respect et l'engagement de chacun.
Pour y adhérer : https://www.facebook.com/groups/303850907167385/

Des vélos partagés vous intéressent ?
Nous avons besoin de votre avis !
La Wallonie envisage des pistes cyclables le longe de la N63, mais aussi le développement d'un des premiers Mobipôles à Nandrin, et dans ce cadre, nous souhaitons savoir si partager un vélo au quotidien pourrait rencontrer un intérêt.
Nous serions ravis de recueillir votre avis et vos commentaires sur le projet de développement d'un système de partage de vélos en répondant à quelques questions ;
https://docs.google.com/.../1FAIpQLSfnRNAGR0C.../viewform...
Merci déjà de votre aide !

Suites + mini sondage

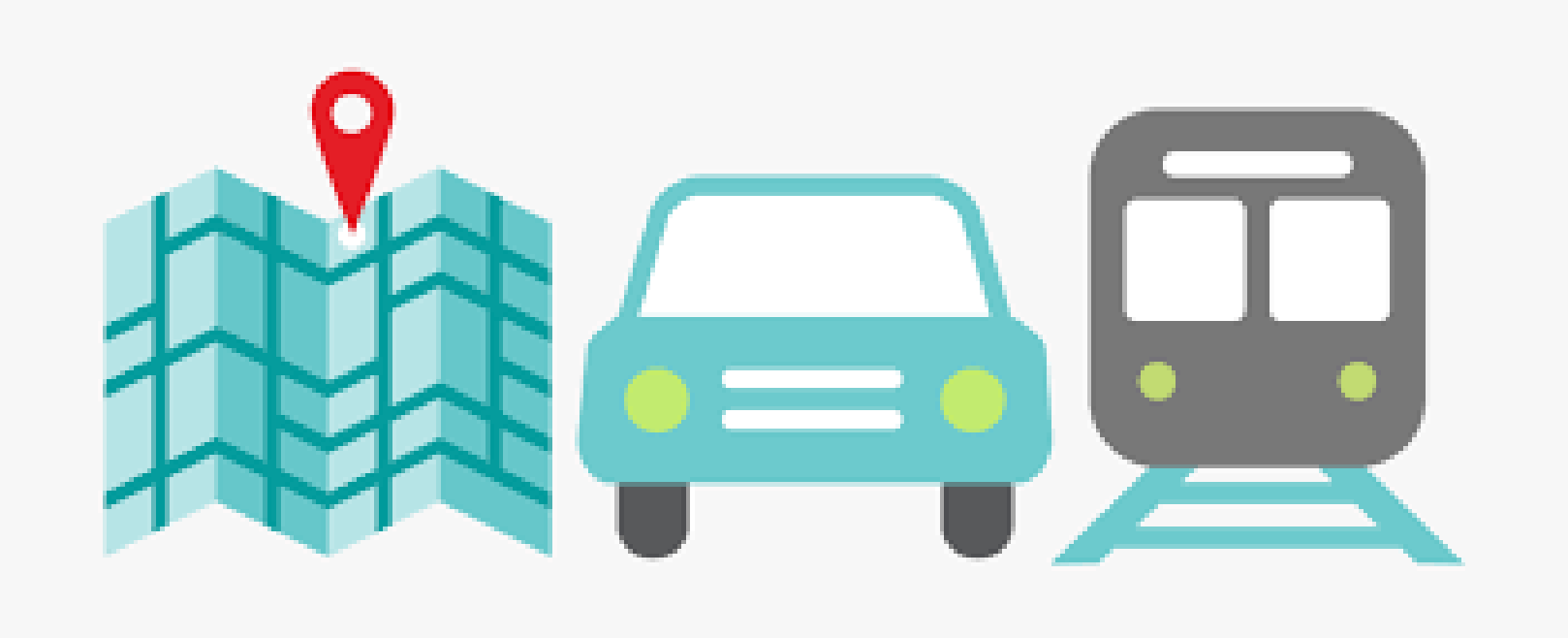

Mini-sondage 11 octobre 2021

Dans le cadre du GT mobilité, j'ai du temps? des compétences, un intérêt… pour :

- ◊ Créer une page **FB covoit** et l'alimenter / la gérer
- ◊ Ecrire un article dans le **bulletin communal** sur les solutions de covoiturage
- ◊ **Chercher des informations** sur la mobilité en milieu rural
- ◊ M'impliquer dans la **création d'un sondage « mobilité »** auprès des gouvions
- ◊ Aider à organiser **une soirée d'information** pour les citoyens intéressés par le sujet de la mobilité
- ◊ Expérimenter une **voiture partagée**
- ◊ Continuer à **participer au GT**, donner des idées, échanger, débattre
- ◊ Aider à la mise en place d'un **banc bleu** sur la commune de Gouvy
- ◊ Rédiger un courrier pour relayer les problèmes de mobilité (TEC,…) à adresser aux instances
- ◊ …
- ◊ …

Après 4 réunions de ce GT mobilité quelles sont vos attentes ?

Quelles sont les points / sujets / pistes que vous proposez d'aborder la prochaine fois ?

Christelle
Nicolas

Créer une page FB (ou autre) covoit'
l'alimenter - la gérer

Christelle
Steve
Nicolas

Aider à organiser une soirée d'info pour les citoyens intéressés par le sujet de la mobilité

Christelle
Steve

M'impliquer dans la création d'un sondage

Continuer à participer au GT, données des idées, échanger, débattre

Christelle
Thierry
STeve
Michel
Nicolas

Thierry
Nicolas

Chercher des infos sur la mobilité en milieu rural

Christelle

Aider à la mise en place d'un banc bleu sur la commune de Gouvy
Rédiger un courrier pour relayer les problèmes de mobilité (TEC...) à adresser aux instances

Agenda

Merci pour votre participation ! ☺