Réhabilitation du réseau de sentiers traditionnels

Groupe de travail

Jeudi 18 novembre 2021

Ordre du jour

1. Accueil
2. Présentation et info du Syndicat Initiative (itinéraires balades balisées) par Bernadette Remacle: échanges
3. Présentation des observations et des relevés des sentiers et chemins (suite)
4. Entretien des sentiers et chemins : partage d’expériences
5. Création d’une association « Gouvy, Chemins et Sentiers » : info et échanges
6. Divers

Rappel du contexte

Fiche-Projet	Exploitation du potentiel touristique des chemins et sentiers	Réhabilitation du réseau de sentiers traditionnels	Amélioration de la mobilité douce
			

Tableau comparatif de l'utilisation des voies alternatives (RAVeL, chemins et sentiers)

	ÉCONOMIE	CONVIVIALITÉ	MOBILITÉ
Fiche-Projet	**Exploitation du potentiel touristique des chemins et sentiers**	**Réhabilitation du réseau de sentiers traditionnels**	**Amélioration de la mobilité douce**
Public	Touristes	Habitants à pied	Habitants à pied ou en vélo (+touristes doux, autres visiteurs)
But Objectif	Activité économique : tourisme avec retombées larges (HORECA, commerces, ...)	Déplacements autres des habitants : visites aux proches, balades, scouts, promenade du chien, ... ; reconnexion, convivialité	Déplacements utilitaires, stimulateur économique (emploi & commerces), limiter le ressources en énergie
Fonction du parcours	Sport, loisir, tourisme (Visite, nature, patrimoine, ...)	Raccourcis, alternative d'un déplacement non-utilitaire à pied (on a le temps)	Mobilité et aménagement du territoire
Âme du projet	Mettre nos sentiers, nos atouts en évidence, viser un retour économique	Nostalgique, historique, symbolique, ...	Autre mobilité au quotidien
Aménagement	Revêtement suffisant + balisage + aménagements de convivialité Entretien par la commune !	RIEN, entretien autonome par le passage, sentiers.be, parrainage par les citoyens	Revêtement en dur Entretien par la commune !
Moyens €	Subvention CGT + DR possible		Subvention DR possible
Moyens humains	FRW, Auteur de programme, SI, PN2O, CLDR/GT, Administration communale	Citoyens, parrains CLDR/GT	FRW, Auteur de programme CLDR /GT, Administration communale
Exigences	Chemin 1m min - 3m max		1m50 (piétons) à 2m50 (cyclable)
Tâches / Suites	Evaluation du potentiel économique / touristique	Evaluation de l'intérêt du sentier dans un GT avec sentiers.be ou un prestataire disposant d'expérience dans ce domaine. Liens à faire avec l'inventaire.	Détermination des connexions utiles

Rencontre avec Bernadette Remacle du Syndicat d'initiative

- Echange à propos des balades balisées

Balades balisées

Au total, 300 km de balades extraordinaires sont à votre disposition. La plus courte fait 3 km, et la plus longue 14 km.

Tableau des départs des promenades

No	Nom/Naam	Départ/Vertrek	Km	Durée/Tijd
1	Les Jarbages	Gouvy gare	4,3	1h 30
2	Devant le Beuleu – V2 (A/R)	Gouvy église	11	3h 00
3	Au Pompier	Gouvy gare	7,7	2h 00
4	Chapelle St Martin	Gouvy gare	10,5	3h 00
5	Voie de Salm	Gouvy gare	4	1h 15
6	Mémorial Léonard	Ourthe	6,9	2h 00
7	Sur les Monts	Gouvy église	2,8	1h 00
8	Tour du Jambon	Gouvy église	2,8	1h 00
9	Sentier du Lac	Cherapont	2,4	1h 00
10	Ol Heûlse	Cherapont	7,1	2h 20
11	La Hêtraie	Gouvy église	9,5	3h 00
12	Hé Jardin	Courtil	7,9	2h 00
13	Des Bornes Frontières	Ourthe	6,6	1h 50
14	Sentier de la Prusse	Ourthe	10,3	3h 00
15	Chaussée romaine	Limerlé	12	3h 20
16	La Dalle	Limerlé	9,7	2h 30
17	Relais des Châteaux	Bistain	10,5	3h 00
18	Rocher de Bistain	Bistain	9,6	2h 30
19	Liherin	Bistain	10	3h 00
20	Valée de l'Ourthe	Cherain	13,9	4h 00
21	Au Lavoir	Cherain	5,1	1h 20
22	Rouge Fagne	Montleban	9,2	3h 00
23	Le Crawé Chêne	Bovigny	12.5	3h 45
24	Les sikèyes	Bovigny	11	3h 00
25	Fond du Paradis	Courtil	8,6	2h 20
26	Au Râhi	Bovigny	9,1	2h 30
27	Croix de la Wazalle	Baclain	10,2	3h 00
28	Les Masotais	Baclain	8,6	2h 020
29	Bois St-Pierre (A/R)	Langlire	9,1	3h 00
30	La Béaule	Montleban	9,8	3h 00
30b	La Béaule	Montleban	3,5	1h 20
31	Aux Quatre Vents	Beho	8,5	2h 20
32	Maison Neuve	Beho	4,1	1h 15
33	Aux Myrtilles	Langlire	10,3	3h 00
34	Aux Nutons (A/R)	Limerlé	5,9	2h 00
35	Les contrebandiers	Gouvy Gare	8,5	2h 20
36	Bois de Ronce (A/R)	Courtil	7,1	2h 00

SI GOUVY (GO01)

Marche Difficulté Facile en 1h09

4,3 km | 465 m | 532 m | 73 m | 73 m

Par vedeka

Sity Trail

© Sityltrail - 15/04/19

SI GOUVY (GO02)

Marche Difficulté Moyen en 2h35

10 km | 438 m | 509 m | 144 m | 149 m

Par vedeka

Sity Trail

© SityTrail - 15/04/19

SI GOUVY (GO03)

Marche Difficulté Moyen en 2h03

7,8 km | 441 m | 535 m | 130 m | 129 m

Par vedeka

Sity Trail

© SityTrail - 15/04/19

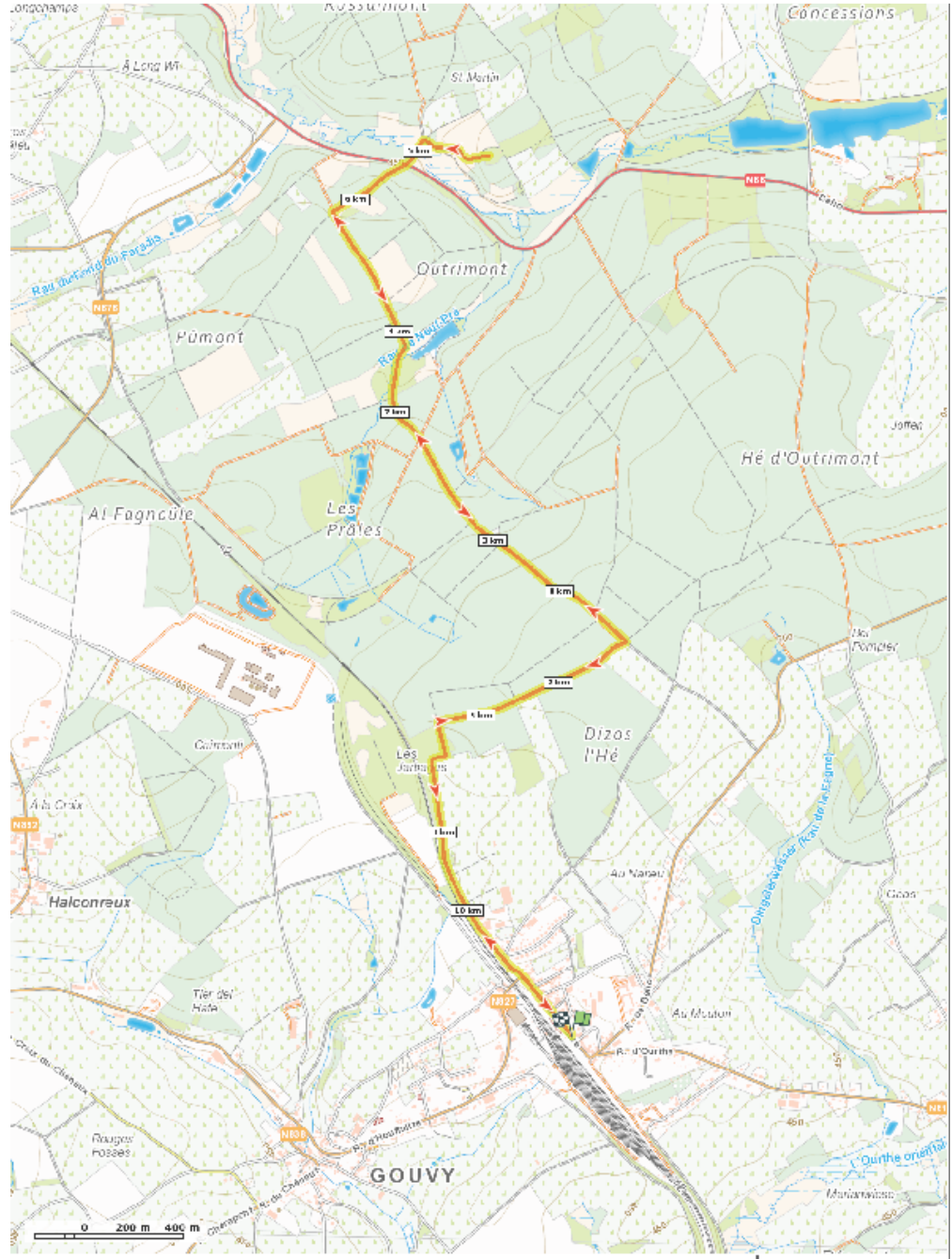

SI GOUVY (GO04)

Marche Difficulté Moyen en 2h58

10,7 km | 447 m | 536 m | 241 m | 241 m

Par vedeka

Sity Trail

© SityTrail - 19/04/19

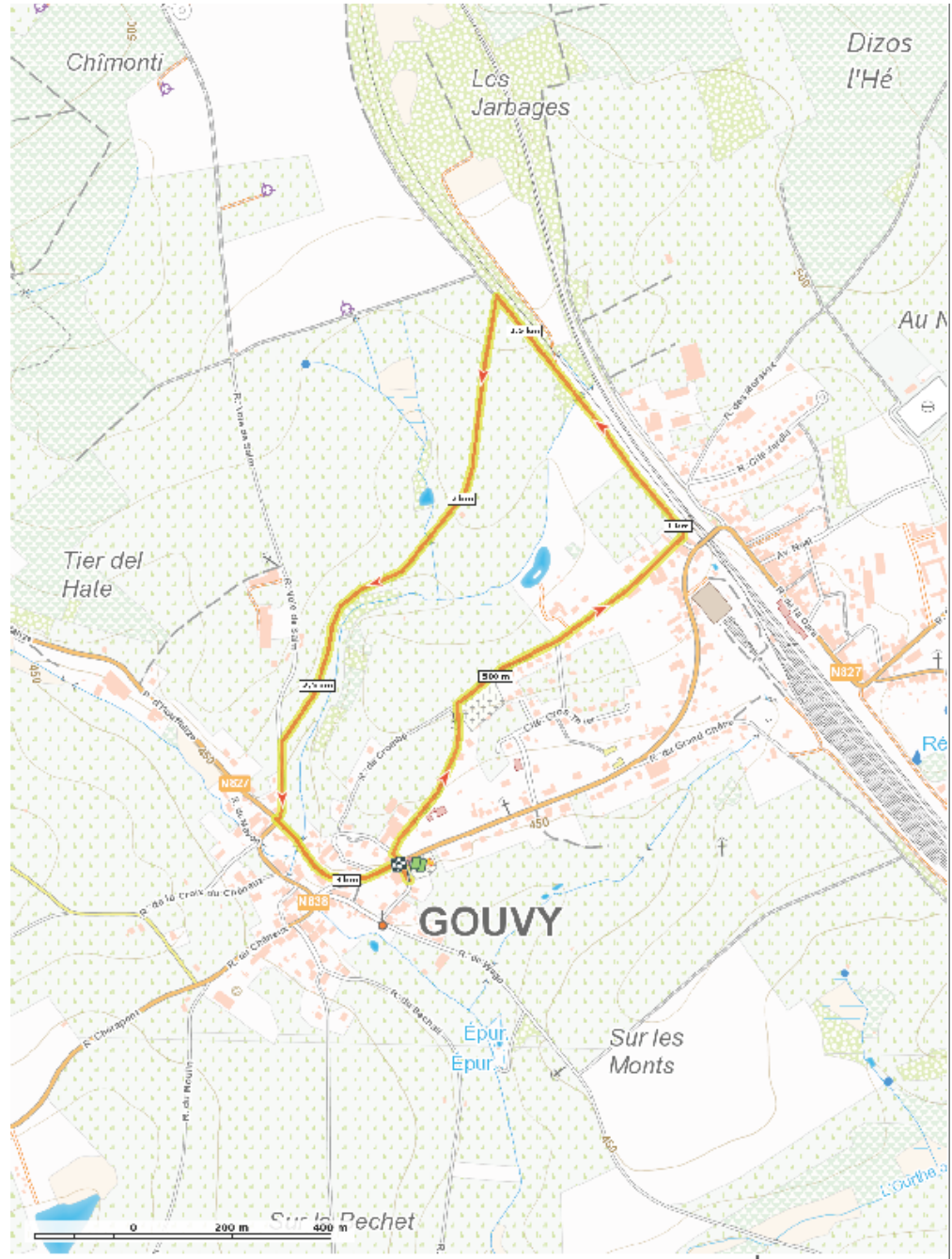

SI GOUVY (GO05)

Marche Difficulté Facile en 48m

3,2 km | 443 m | 481 m | 39 m | 40 m

Par vedeka

Sity Trail

© SityTrail - 19/04/19

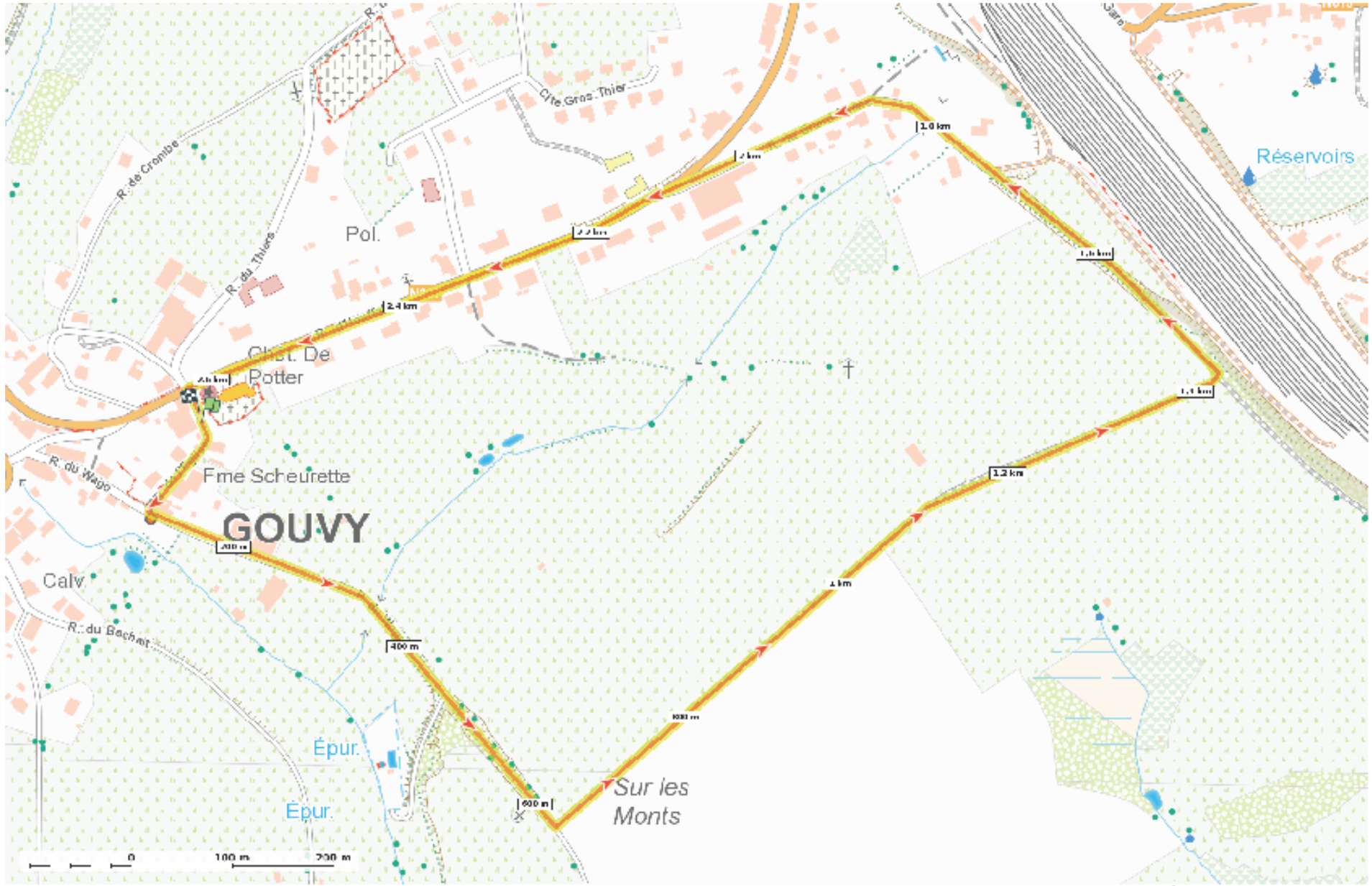

SI GOUVY (GO07)

Marche Difficulté Facile en 41m

2,7 km | 433 m | 468 m | 37 m | 30 m

Par vedeka

Sity Trail

© SityTrail - 19/04/19

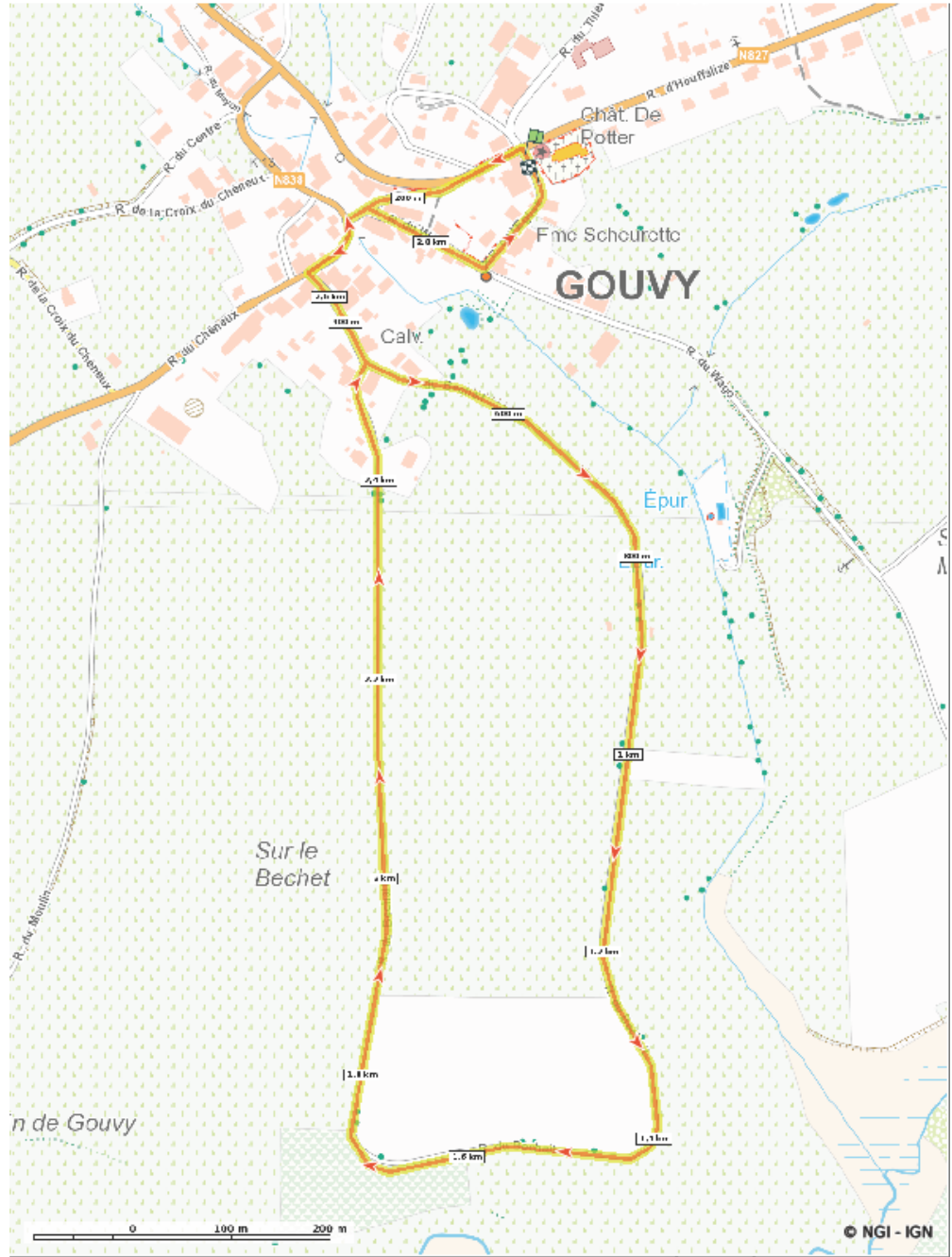

SI GOUVY (GO08)

3 km | 432 m | 457 m | 35 m | 40 m

Marche Difficulté: Facile en 45min

22/07/19 - Par vedeka

Sity Trail

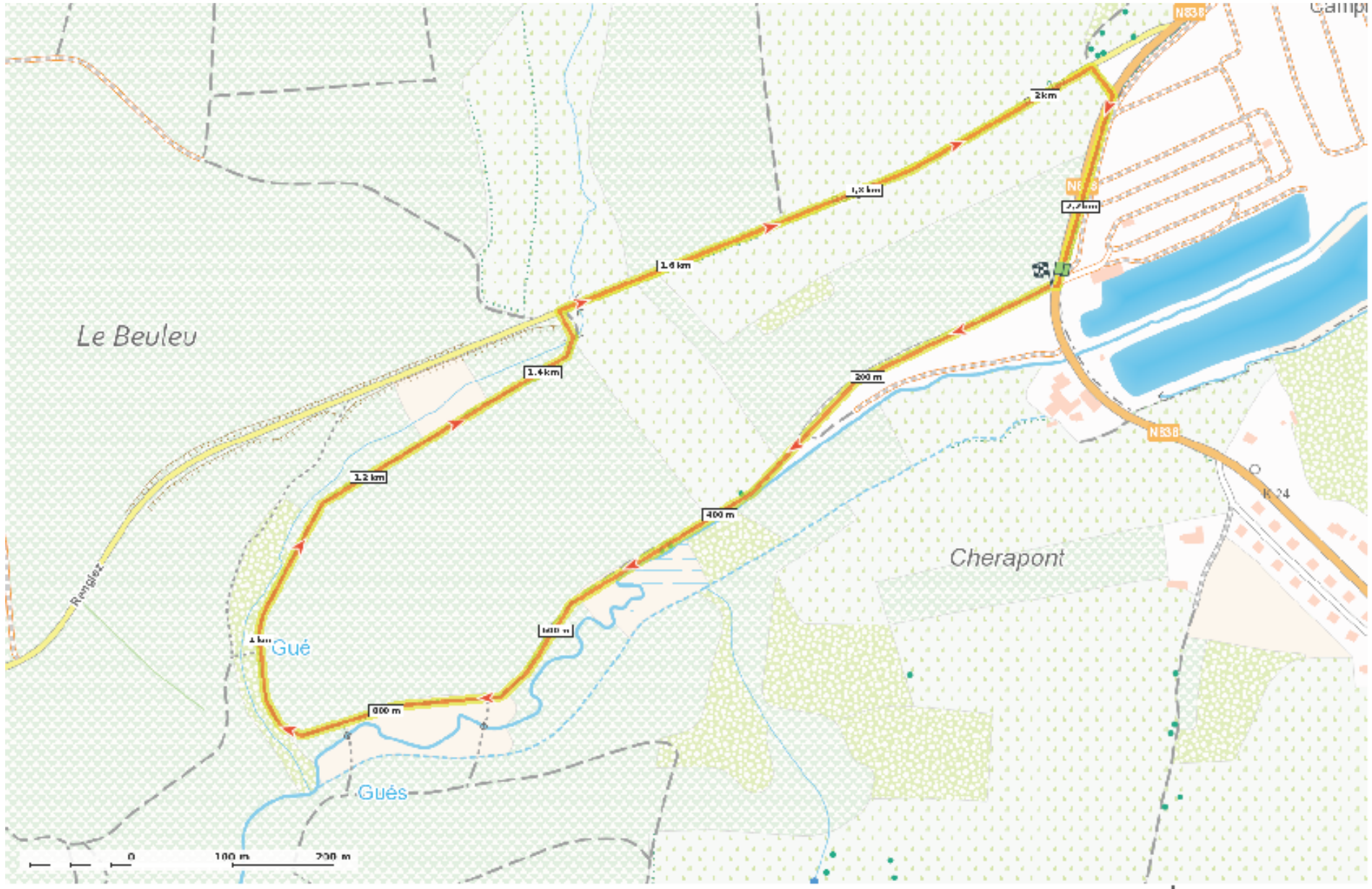

SI GOUVY (GO09)

Marche Difficulté Facile en 36m

2,3 km | 420 m | 448 m | 41 m | 39 m

Par vedeka

Sity Trail

© SityTrail - 19/04/19

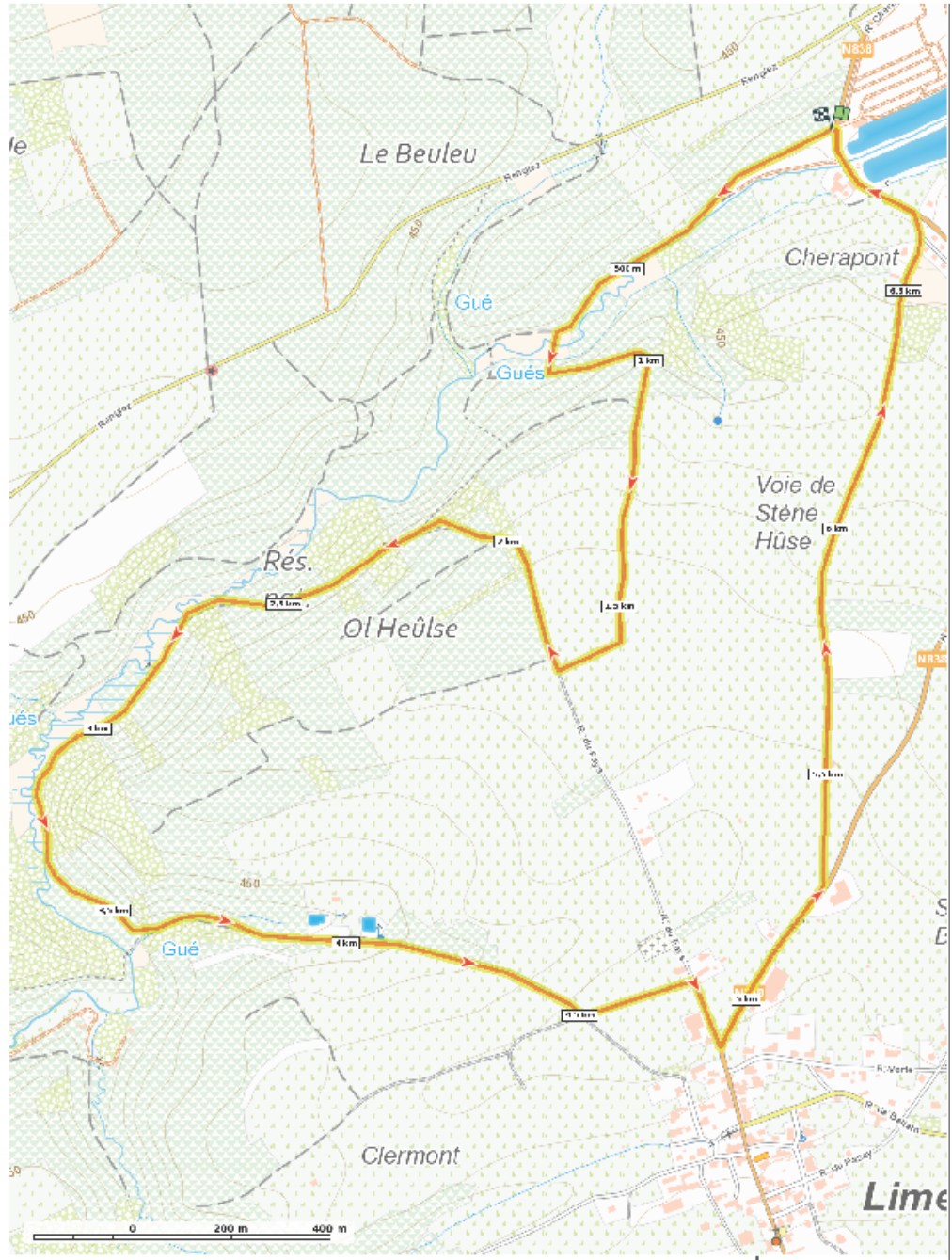

SI GOUVY (GO10)

Marche Difficulté Moyen en 1h57

6,9 km | 410 m | 496 m | 169 m | 172 m

Par vedeka

Sity Trail

© SityTrail - 19/04/19

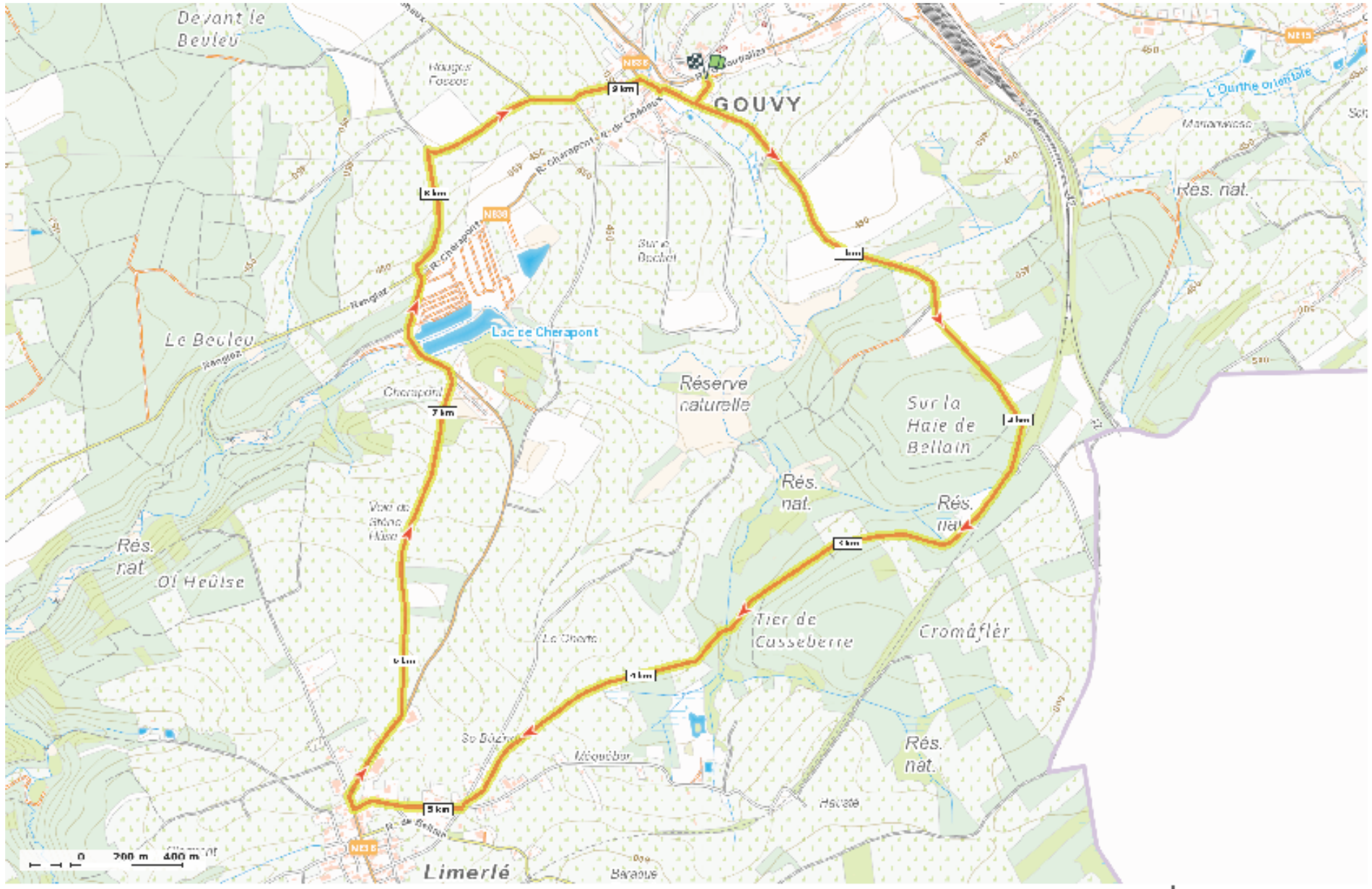

SI GOUVY (GO11)

Marche Difficulté Moyen en 2h35

9,5 km | 415 m | 493 m | 191 m | 191 m

Par vedeka

Sity Trail

© SityTrail - 19/04/19

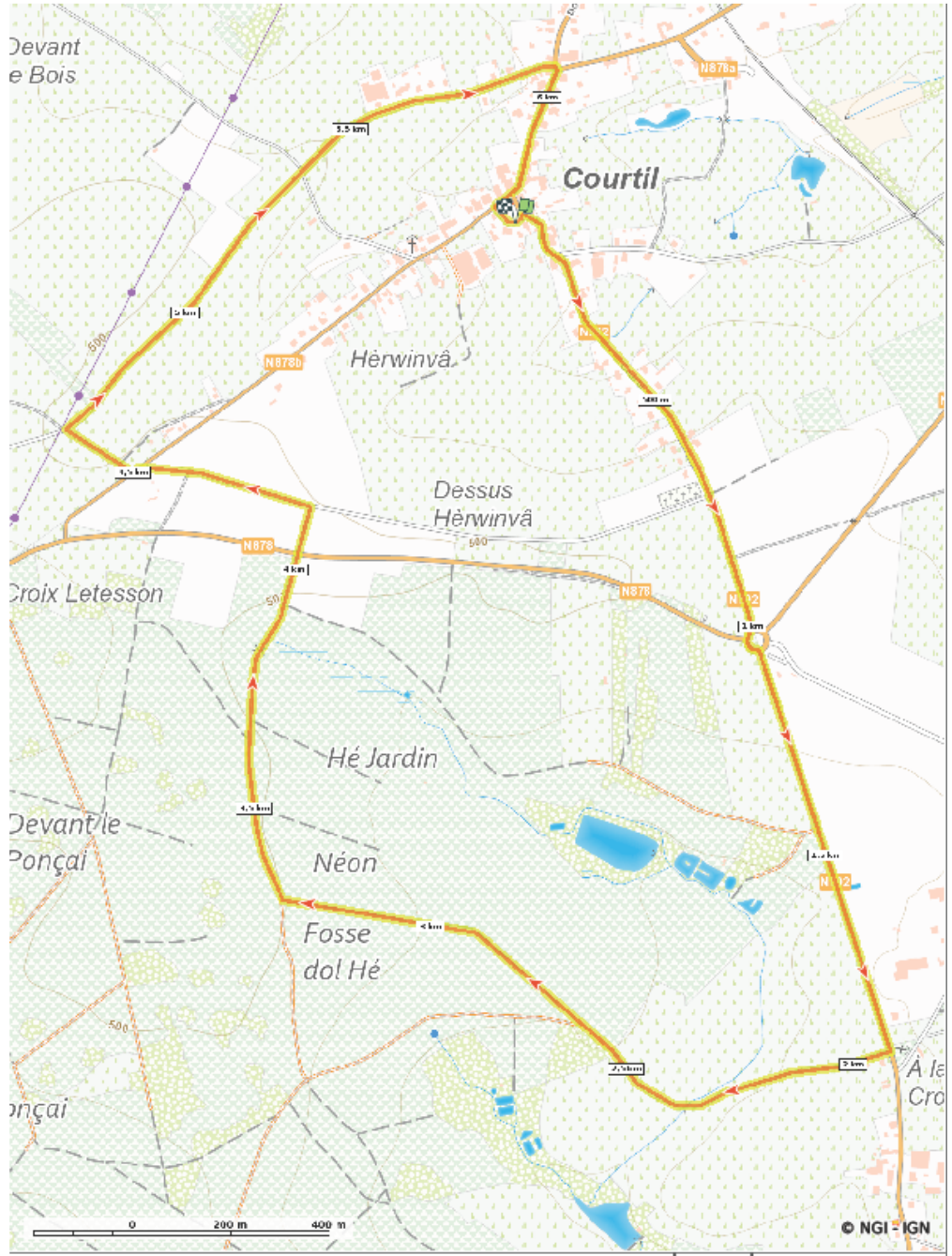

SI GOUVY (GO12)

6,3 km · 471 m · 516 m · 90 m · 89 m

A pied Difficulté: Très Facile en 0min

22/07/19 - Par vedeka

Sity Trail
Google Play
AppStore

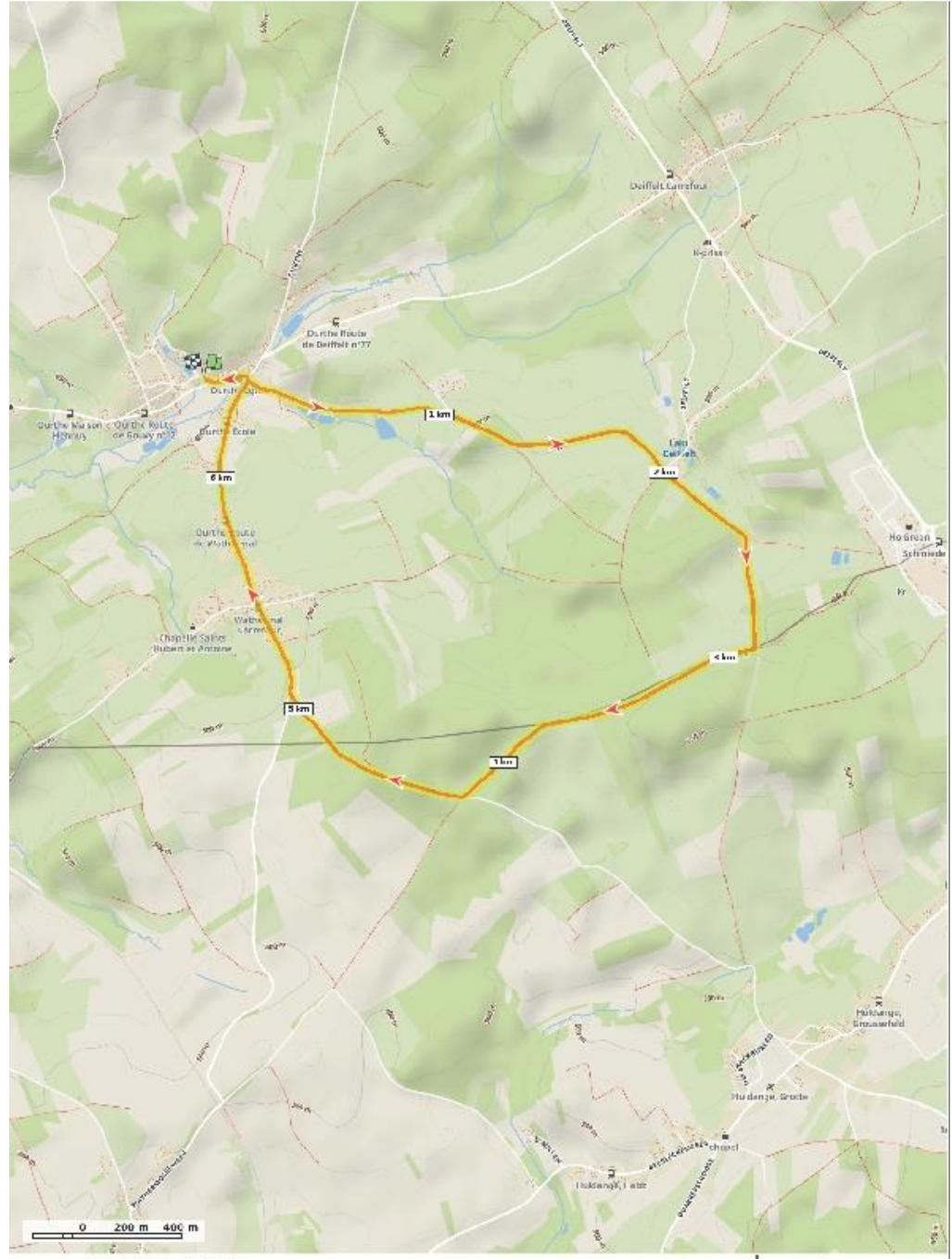

SI GOUVY (GO13)

4 Marche Difficulté Moyen en 1h48

6,6 km | 448 m | 555 m | 132 m | 132 m

Par vedeka

Sity Trail

© SityTrail - 15/04/19

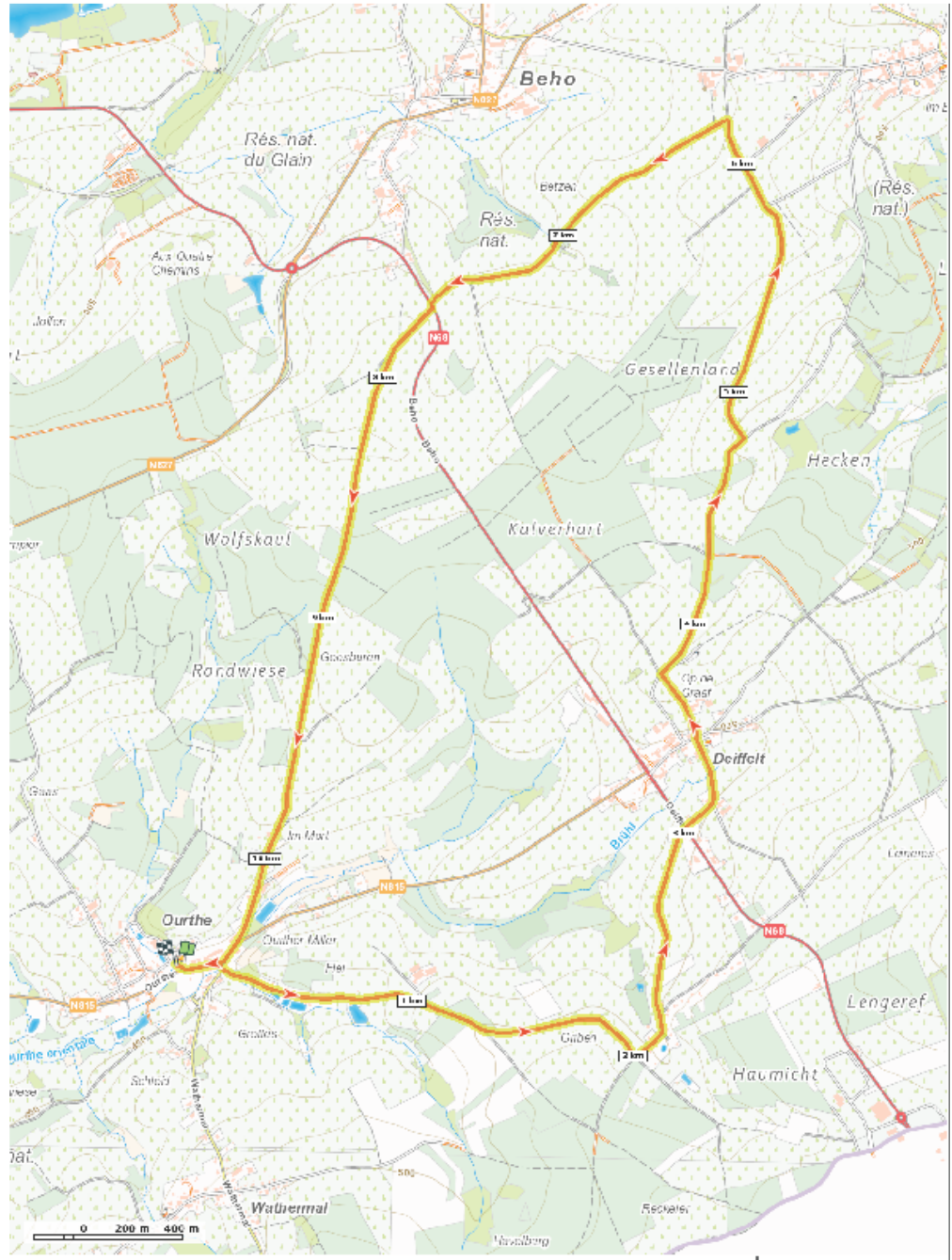

SI GOUVY (GO14)

Marche Difficulté Moyen en 2h49

10,7 km | 448 m | 533 m | 175 m | 175 m

Par vedeka

Sity Trail

© SityTrail - 15/04/19

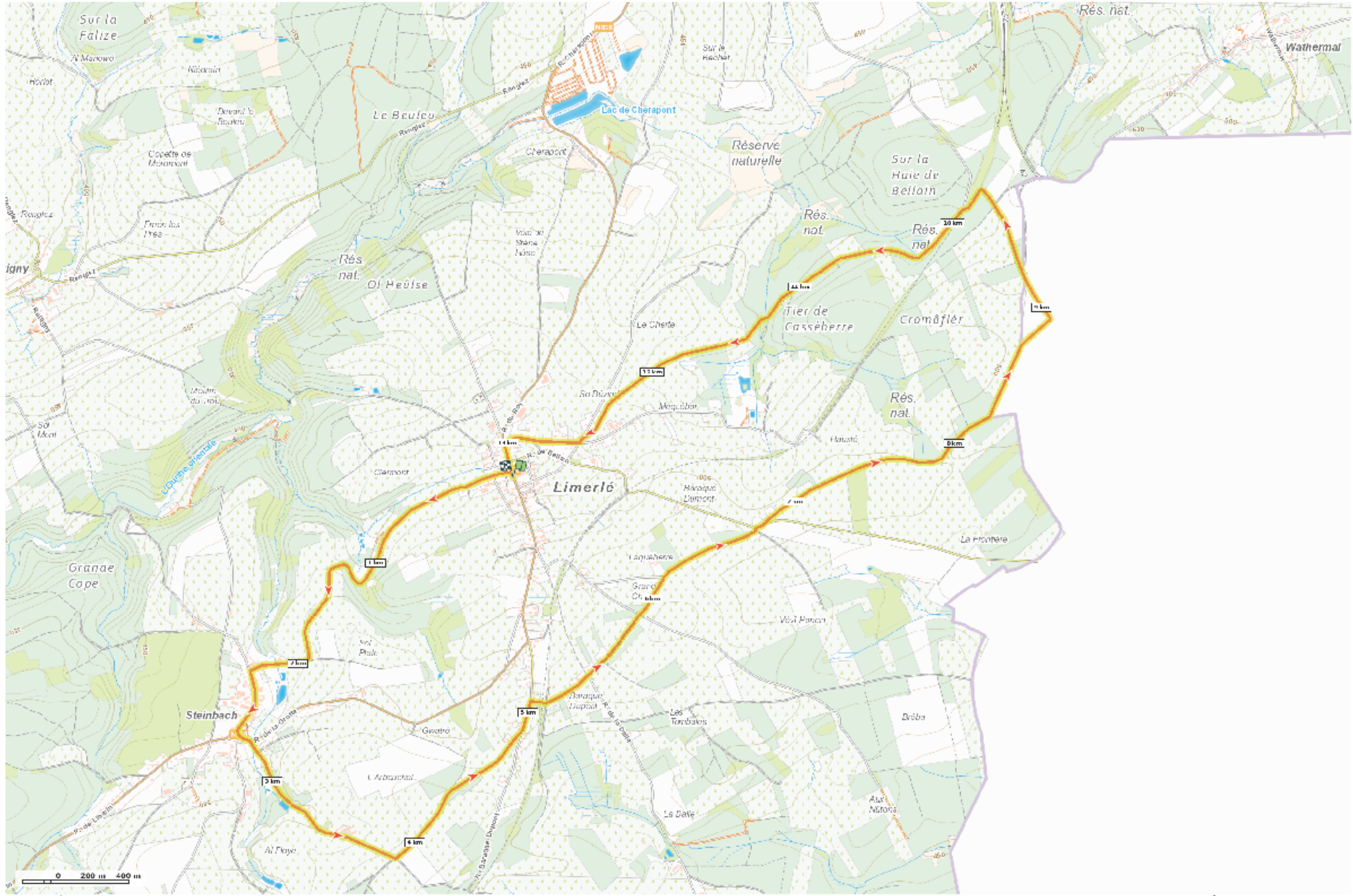

SI GOUVY (GO15)

Marche Difficulté Moyen en 3h22

13,3 km | 445 m | 523 m | 160 m | 161 m

Par vedeka

Sity Trail

© Sity Trail - 13/04/19

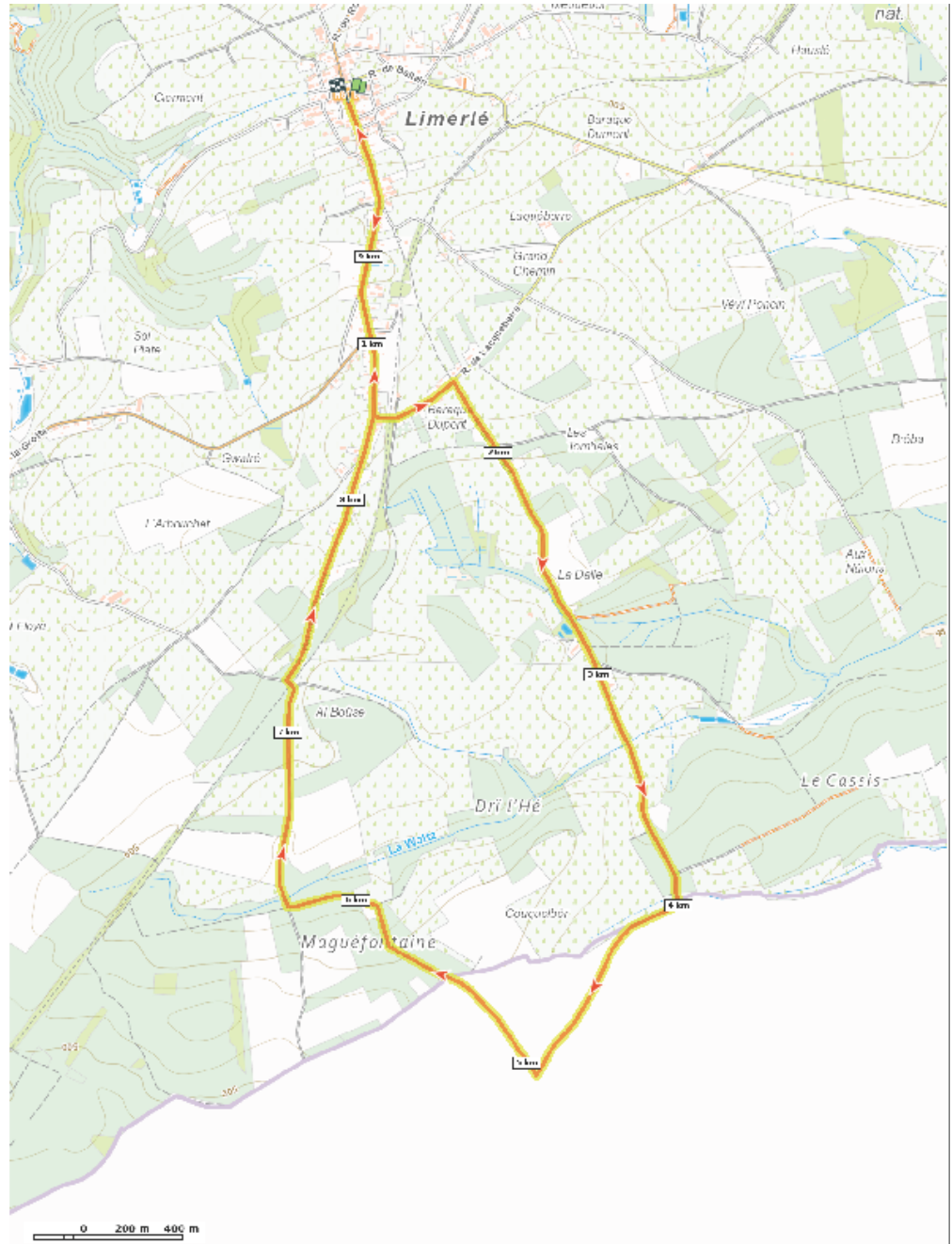

SI GOUVY (GO16)

Marche Difficulté Moyen en 2h34

9,7 km | 457 m | 515 m | 169 m | 169 m

Par vedeka

© SityTrail - 13/04/19

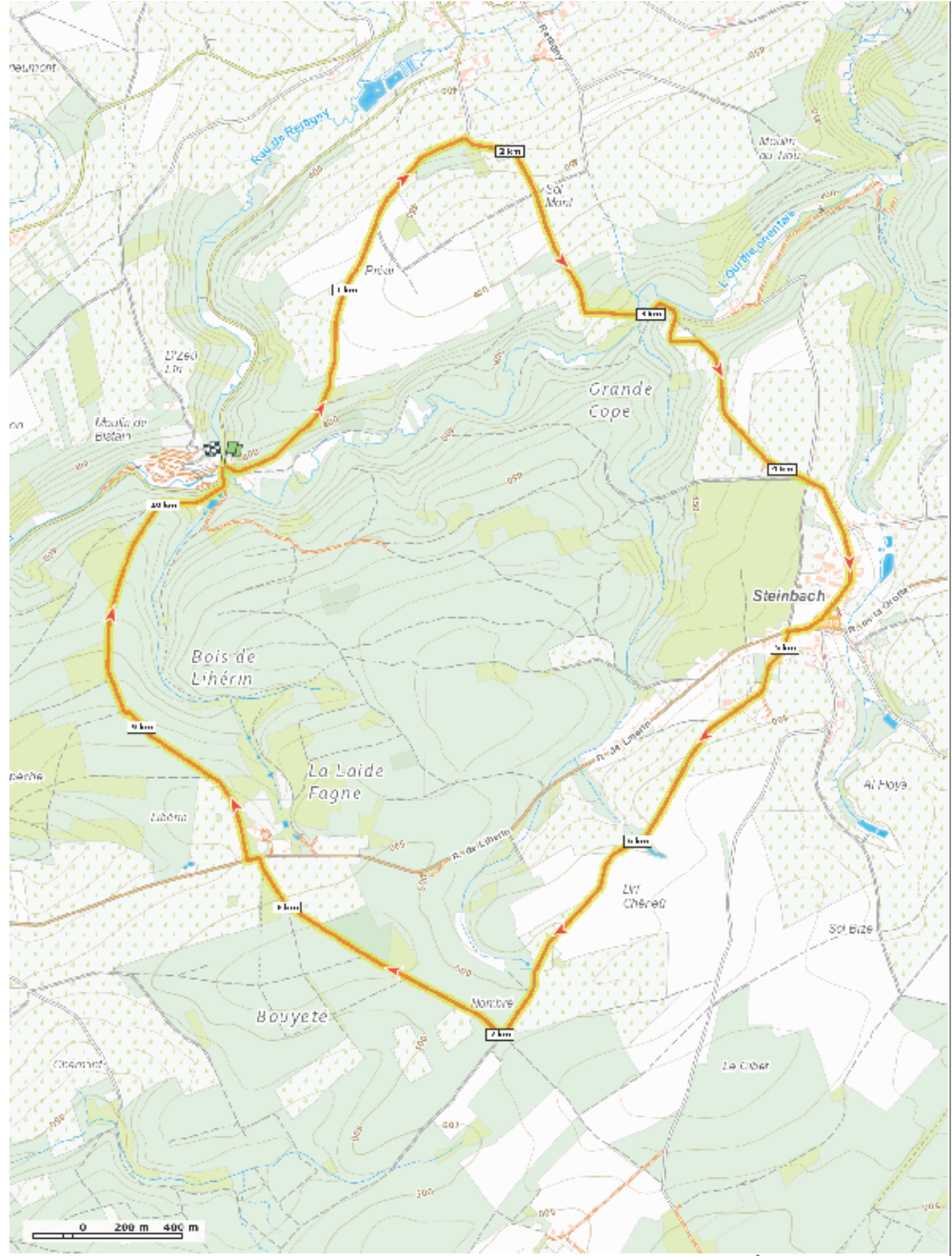

SI GOUVY (GO17)

Marche Difficulté Difficile en 2h53

10,4 km | 371 m | 518 m | 237 m | 240 m

Par vedeka

Sity Trail

© SityTrail - 19/04/19

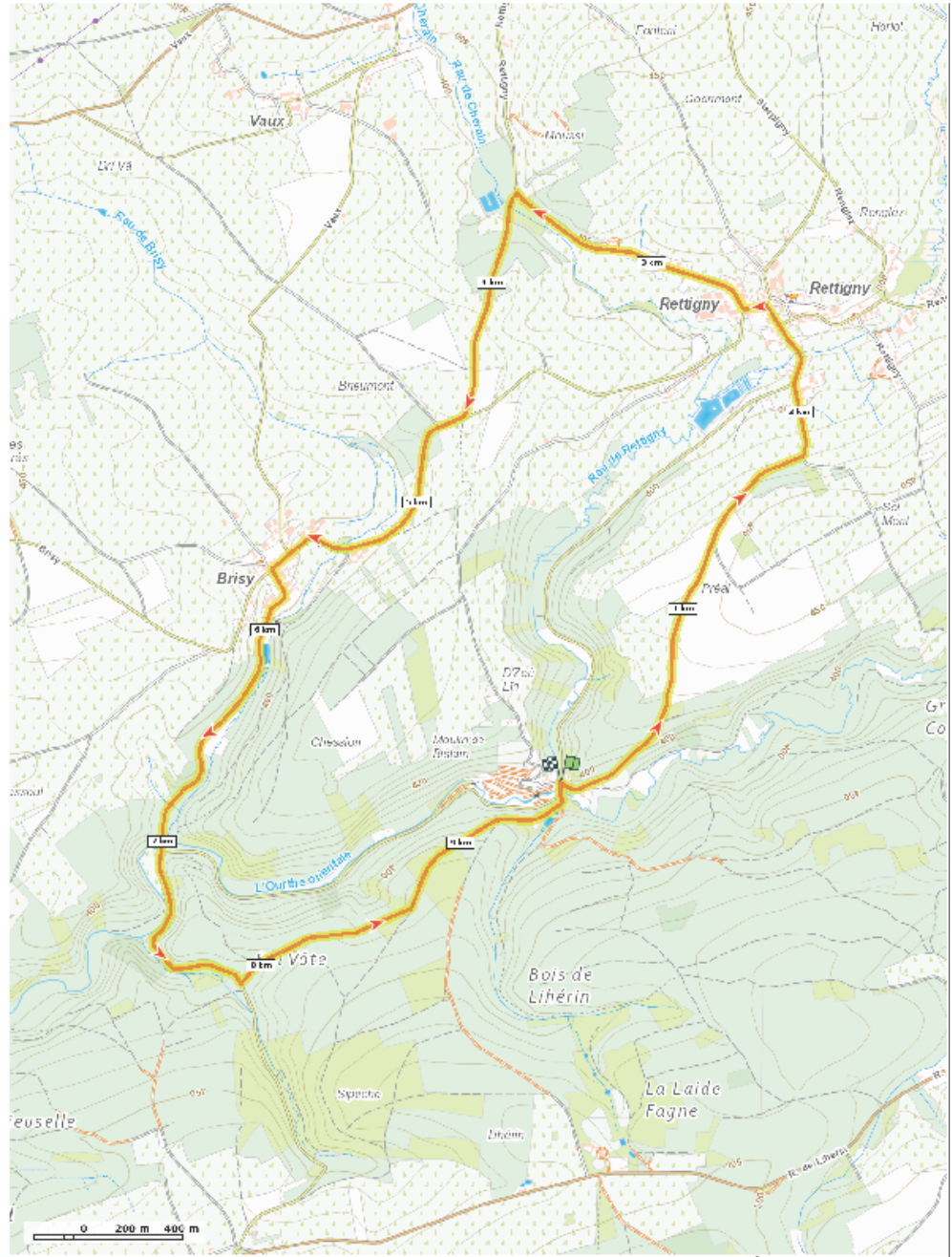

SI GOUVY (GO18)

A pied Difficulté Très Facile en 0m

9,6 km | 371 m | 442 m | 214 m | 216 m

Par vedeka

Sity Trail

© SityTrail - 20/06/19

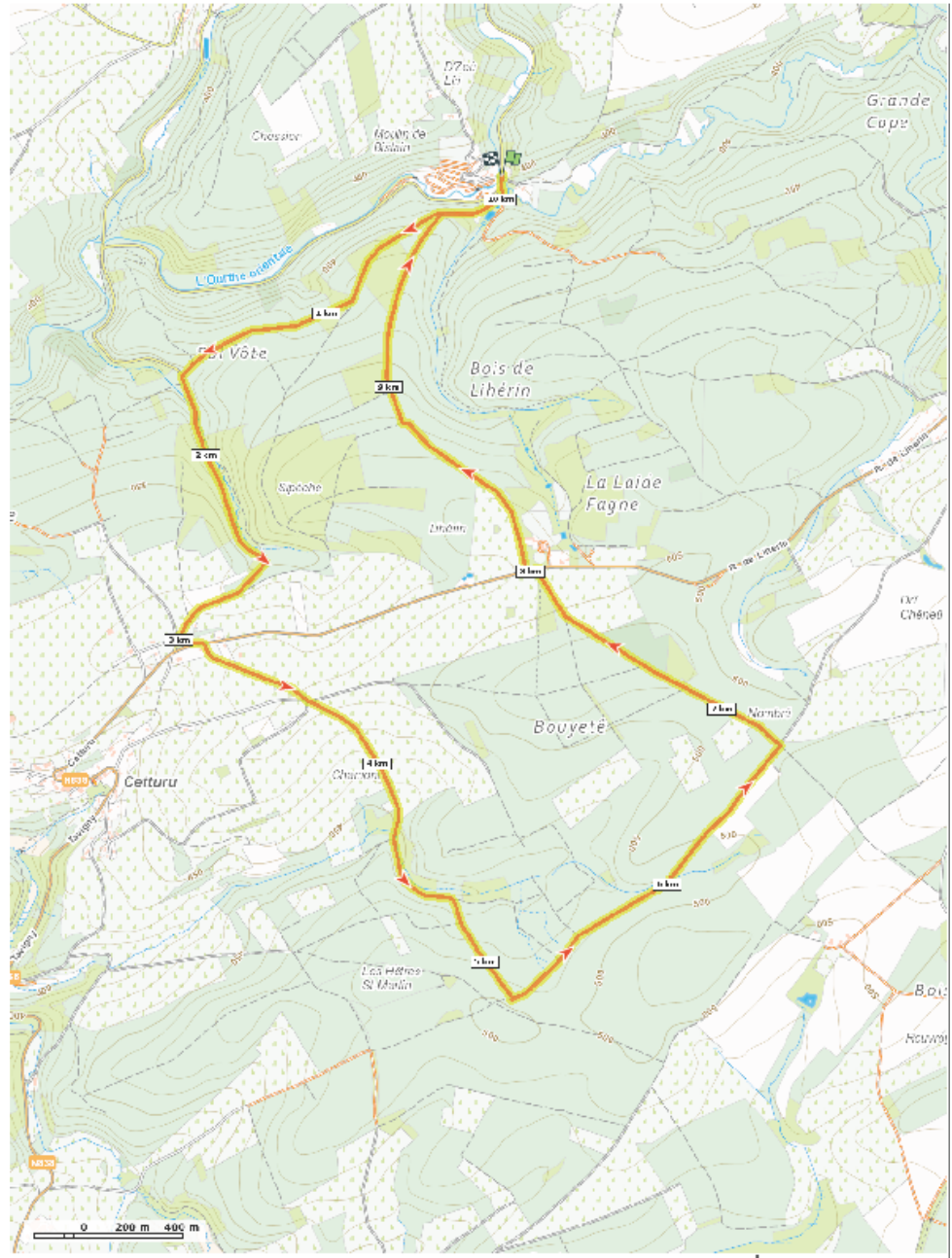

SI GOUVY (GO19)

A pied Difficulté Très Facile en 0m

10,1 km | 371 m | 518 m | 225 m | 225 m

Par vedeka

Sity Trail

© SityTrail - 20/06/19

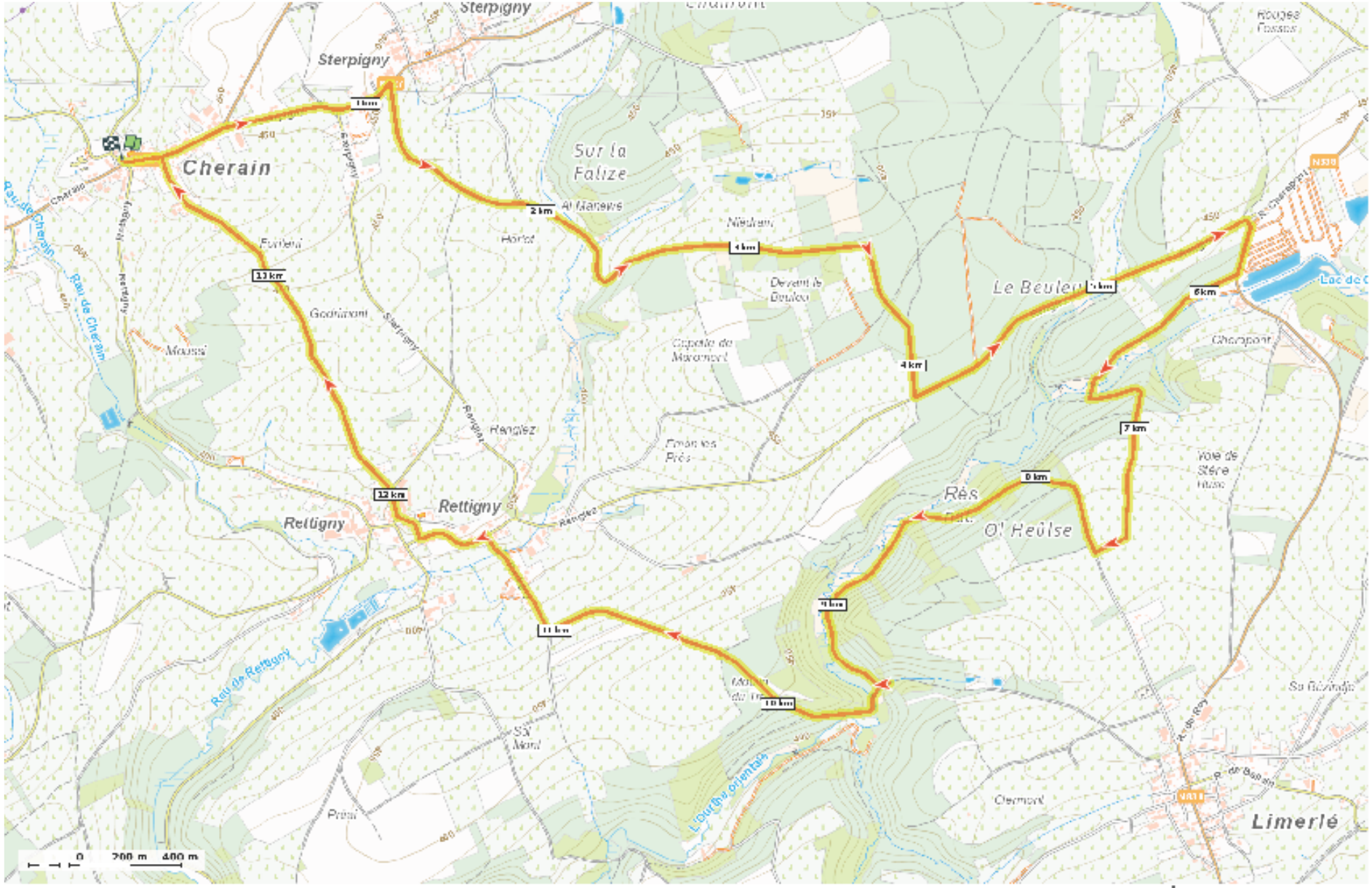

SI GOUVY (GO20)

Marche Difficulté Difficile en 3h54

13,8 km | 387 m | 496 m | 339 m | 339 m

Par vedeka

Sity Trail

© SityTrail - 19/04/19

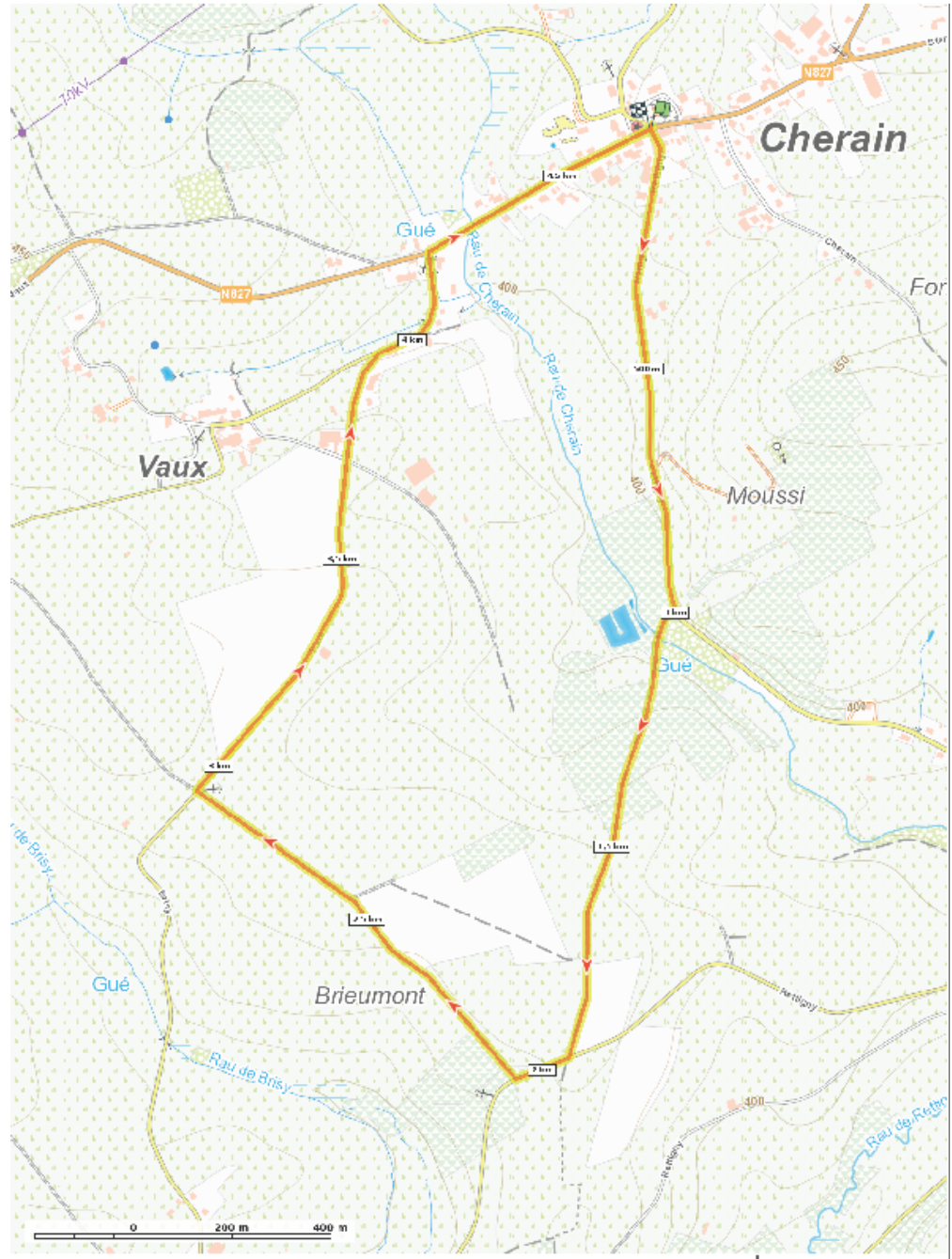

SI GOUVY (GO21)

A pied Difficulté Très Facile en 0m

4,7 km | 392 m | 436 m | 73 m | 73 m

Par vedeka

Sity Trail

© SityTrail - 20/06/19

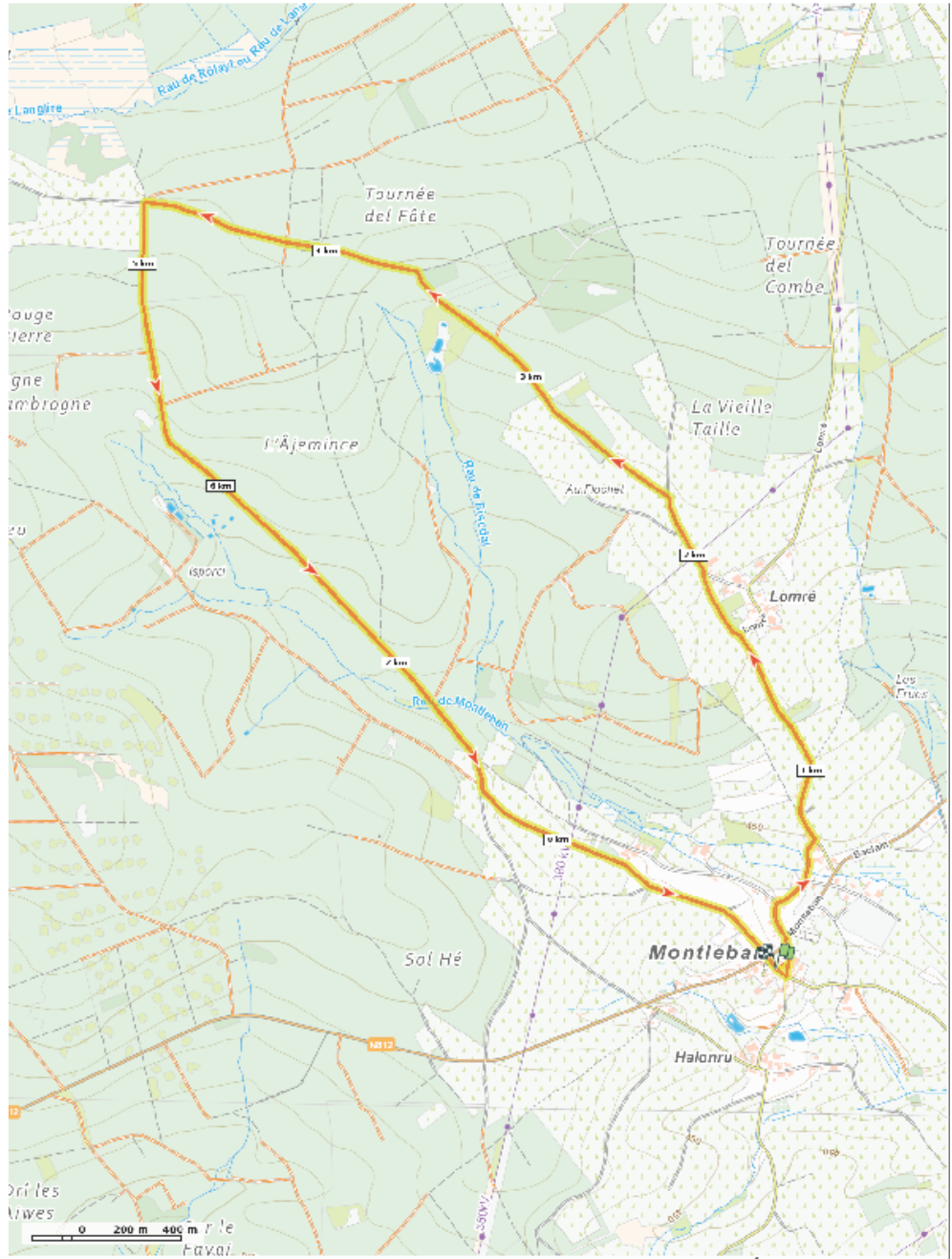

SI GOUVY (GO22)

Marche Difficulté Moyen en 2h27

9,1 km | 438 m | 576 m | 173 m | 172 m

Par vedeka

Sity Trail

© SityTrail - 20/04/19

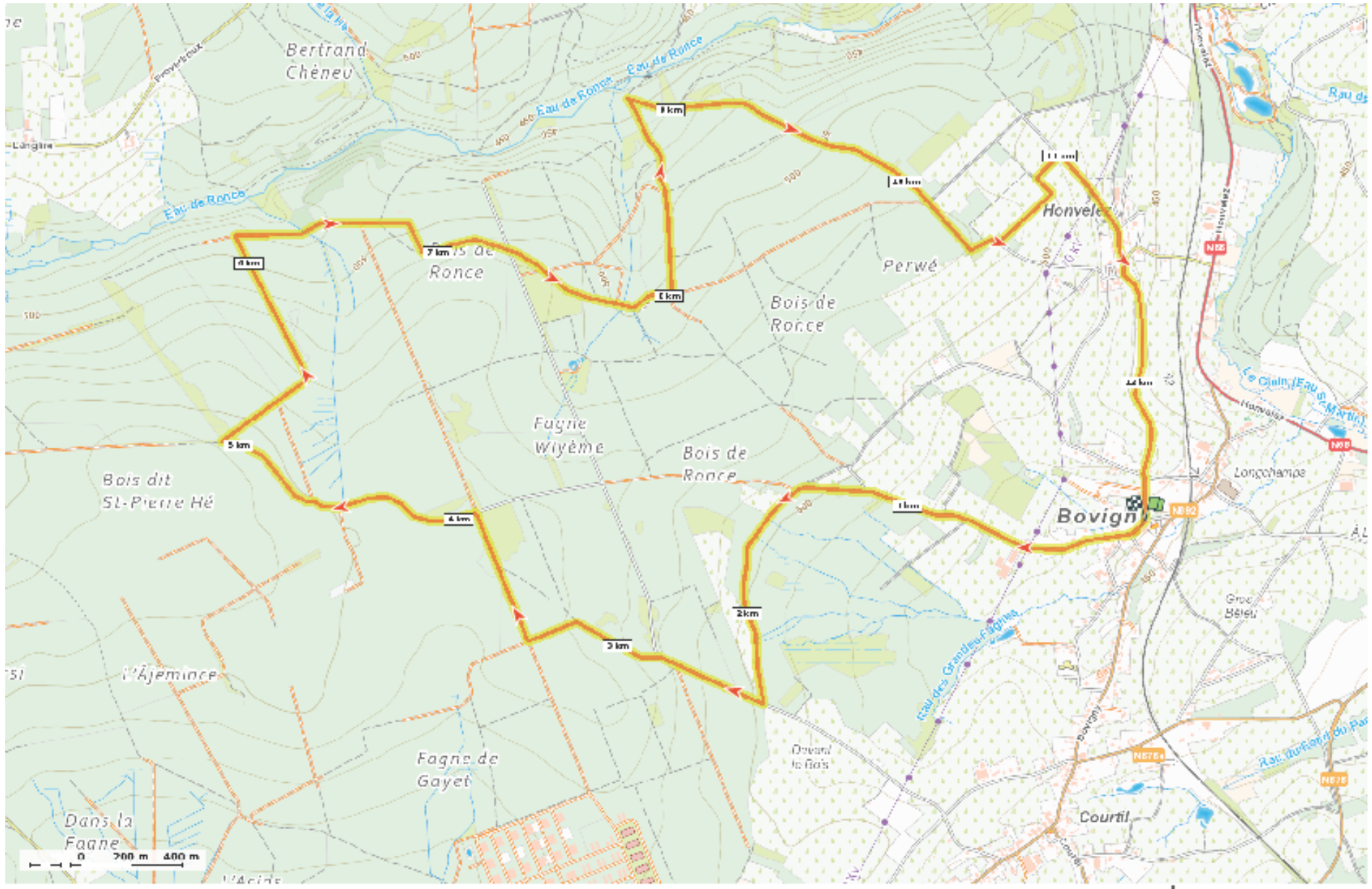

SI GOUVY (GO23)

Marche Difficulté Difficile en 3h29

12,6 km | 449 m | 568 m | 276 m | 274 m

Par vedeka

Sity Trail

© SityTrail - 20/04/19

SI GOUVY (GO24)

11 km | 427 m | 516 m | 214 m | 214 m

A pied Difficulté: Facile en 0min

22/07/19 - Par vedeka

Sity Trail

Google Play | App Store

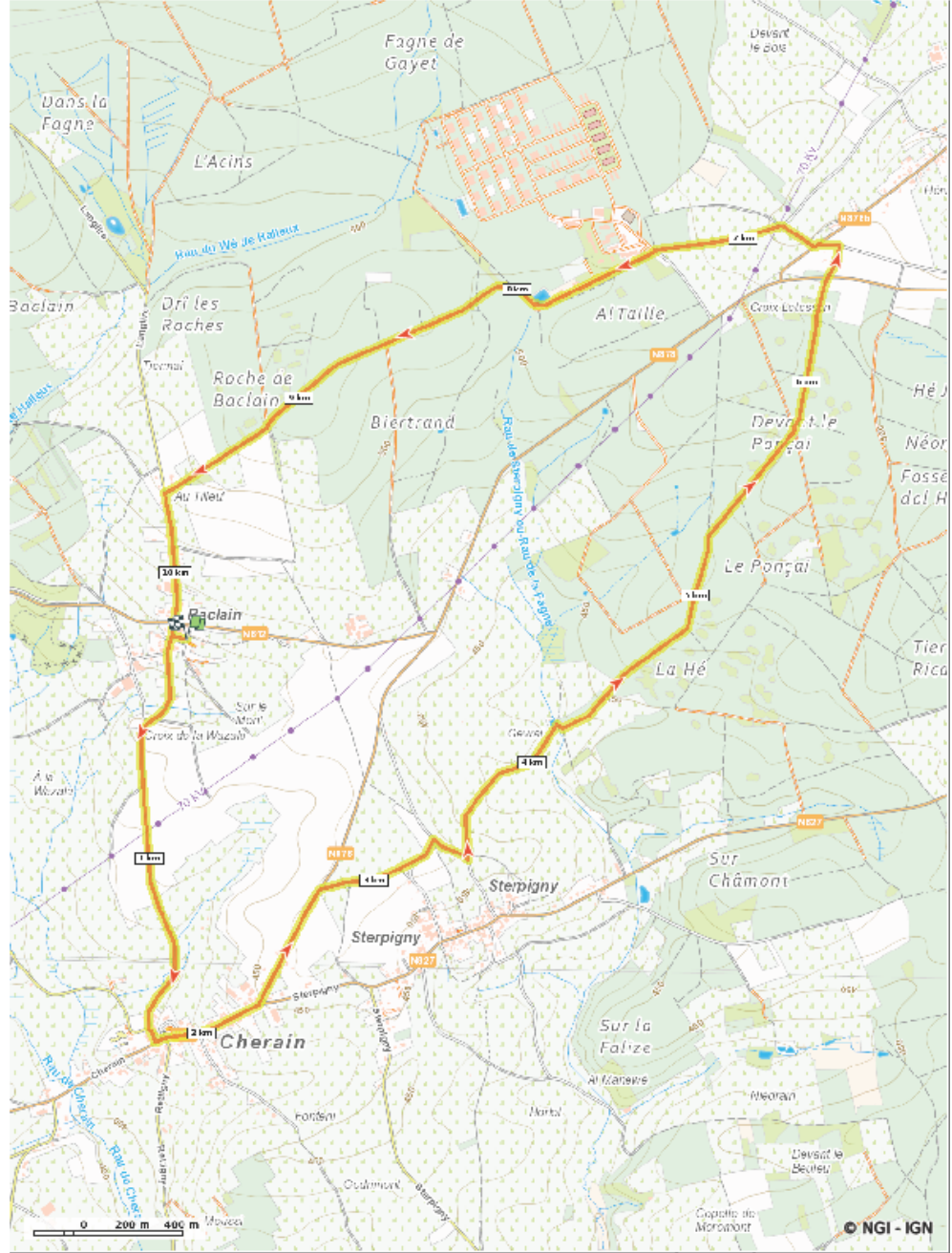

SI GOUVY (GO27)

10,3 km | 413 m | 543 m | 204 m | 204 m

A pied Difficulté: Moyen en 0min

22/07/19 - Par vedeka

Sity Trail
Google Play
AppStore

SI GOUVY (GO28)

8 km | 441 m | 543 m | 188 m | 188 m

A pied Difficulté: Moyen en 0min

22/07/19 - Par vedeka

Sity Trail
Google Play App Store

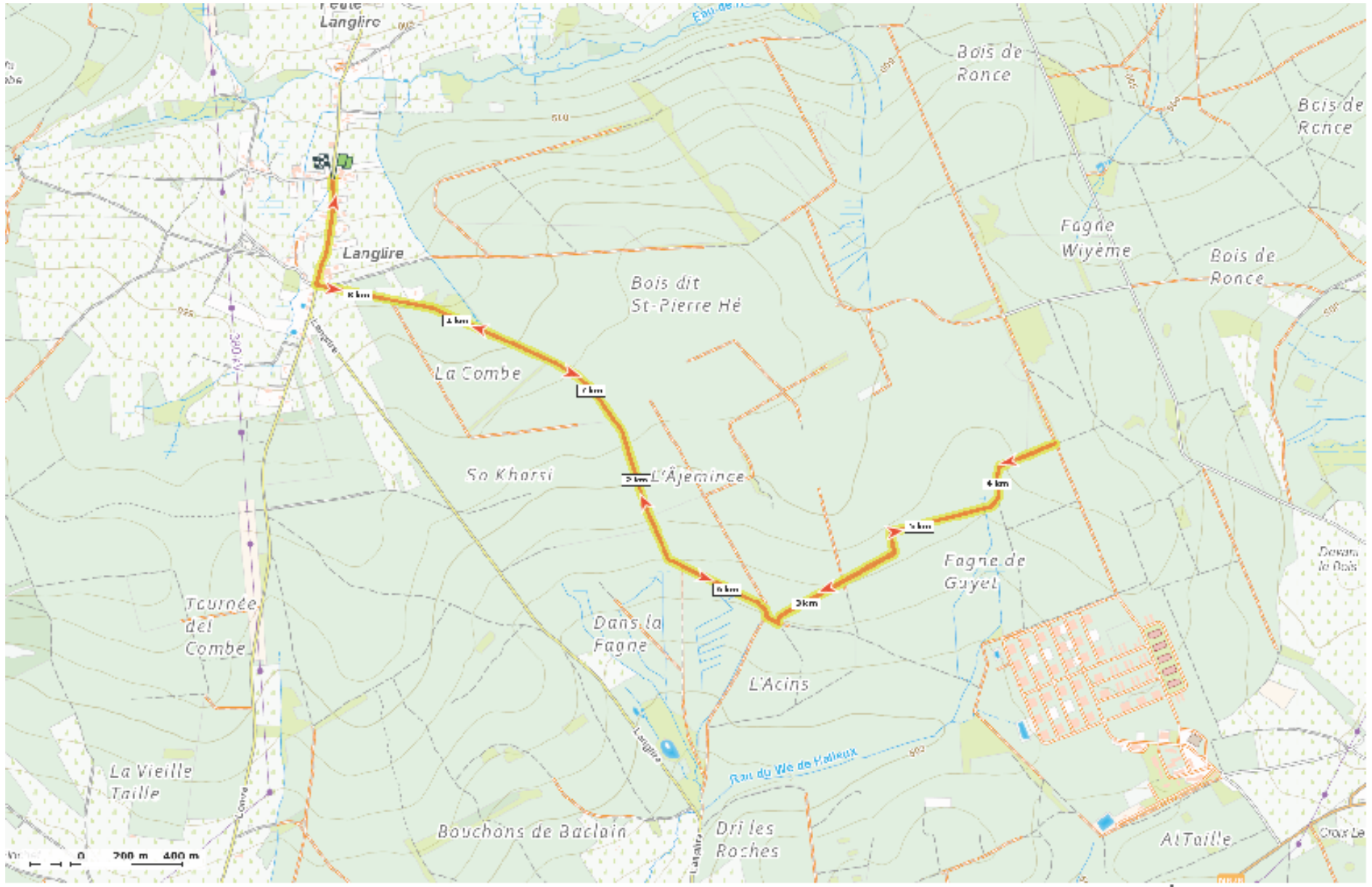

SI GOUVY (GO29)

Marche Difficulté Moyen en 2h18

8,6 km | 507 m | 567 m | 152 m | 152 m

Par vedeka

Sity Trail

© SityTrail - 19/04/19

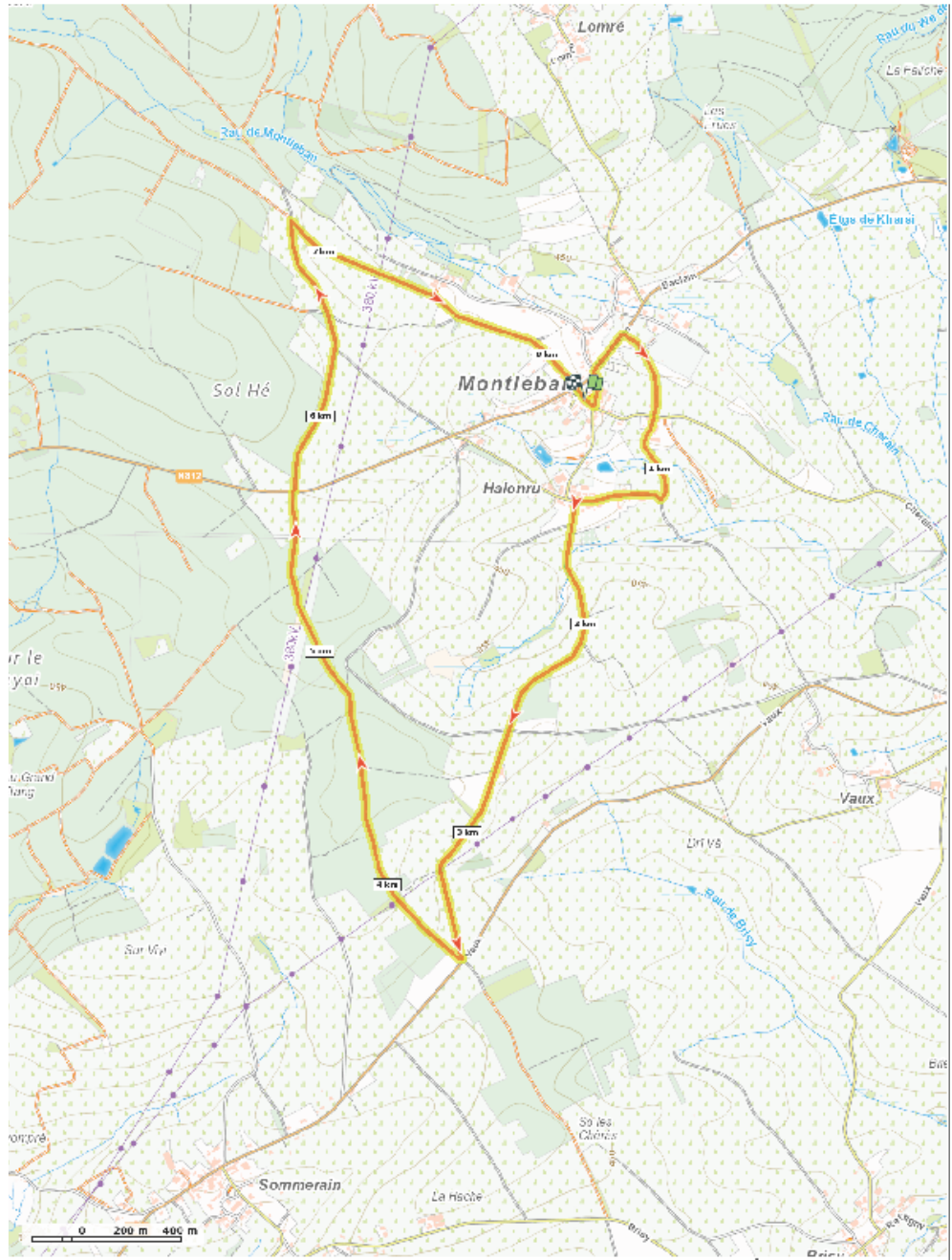

SI Gouvy (GO30)

Marche Difficulté Moyen en 2h09

8,2 km | 432 m | 501 m | 128 m | 127 m

Par vedeka

Sity Trail

© SityTrail - 20/04/19

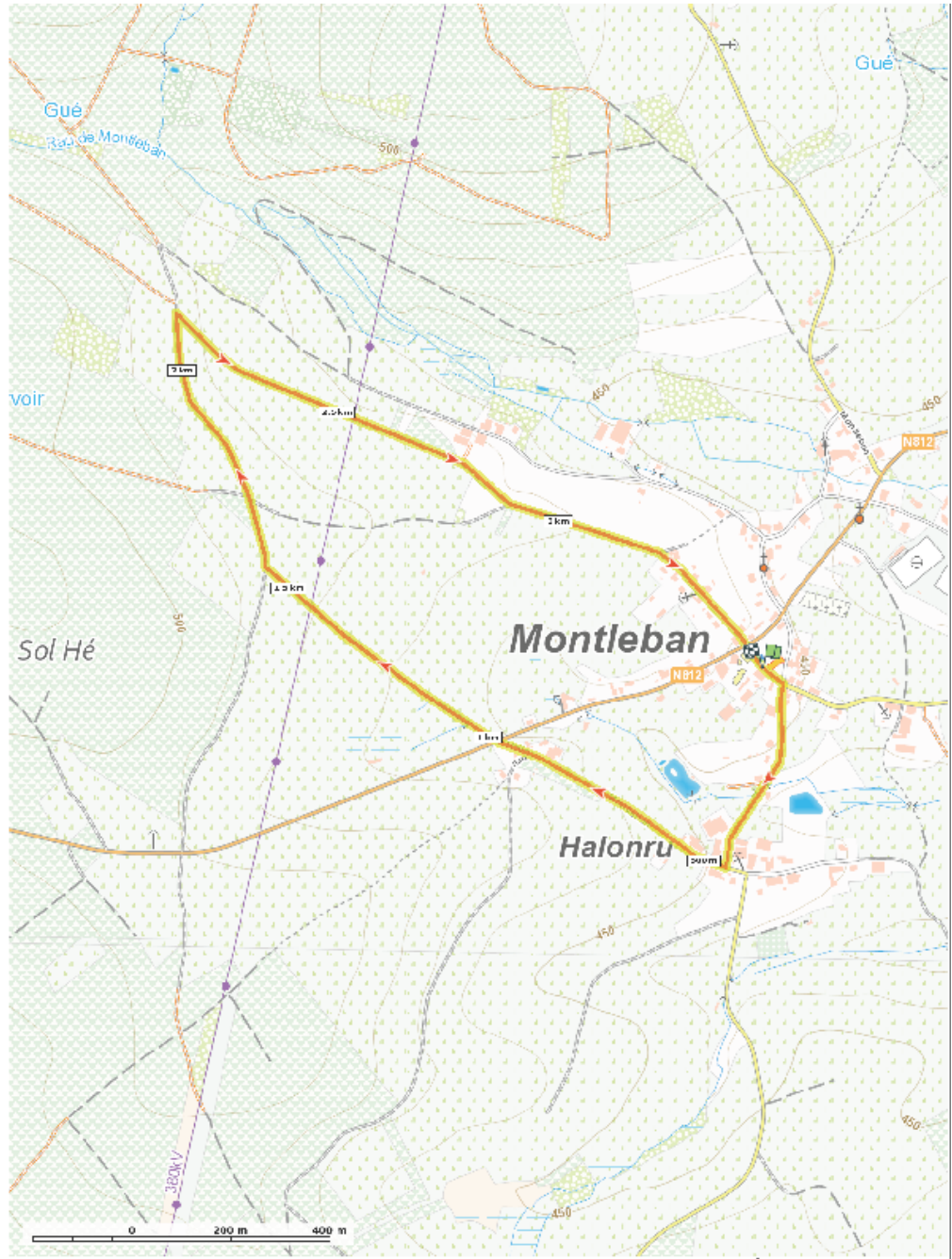

SI GOUVY (GO30B)

Marche Difficulté Facile en 55m

3,5 km | 439 m | 493 m | 54 m | 53 m

Par vedeka

Sity Trail

© SityTrail - 20/04/19

SI Gouvy (GO31)

Marche Difficulté Moyen en 2h10

8,7 km | 483 m | 528 m | 92 m | 92 m

Par vedeka

Sity Trail

© SityTrail - 15/04/19

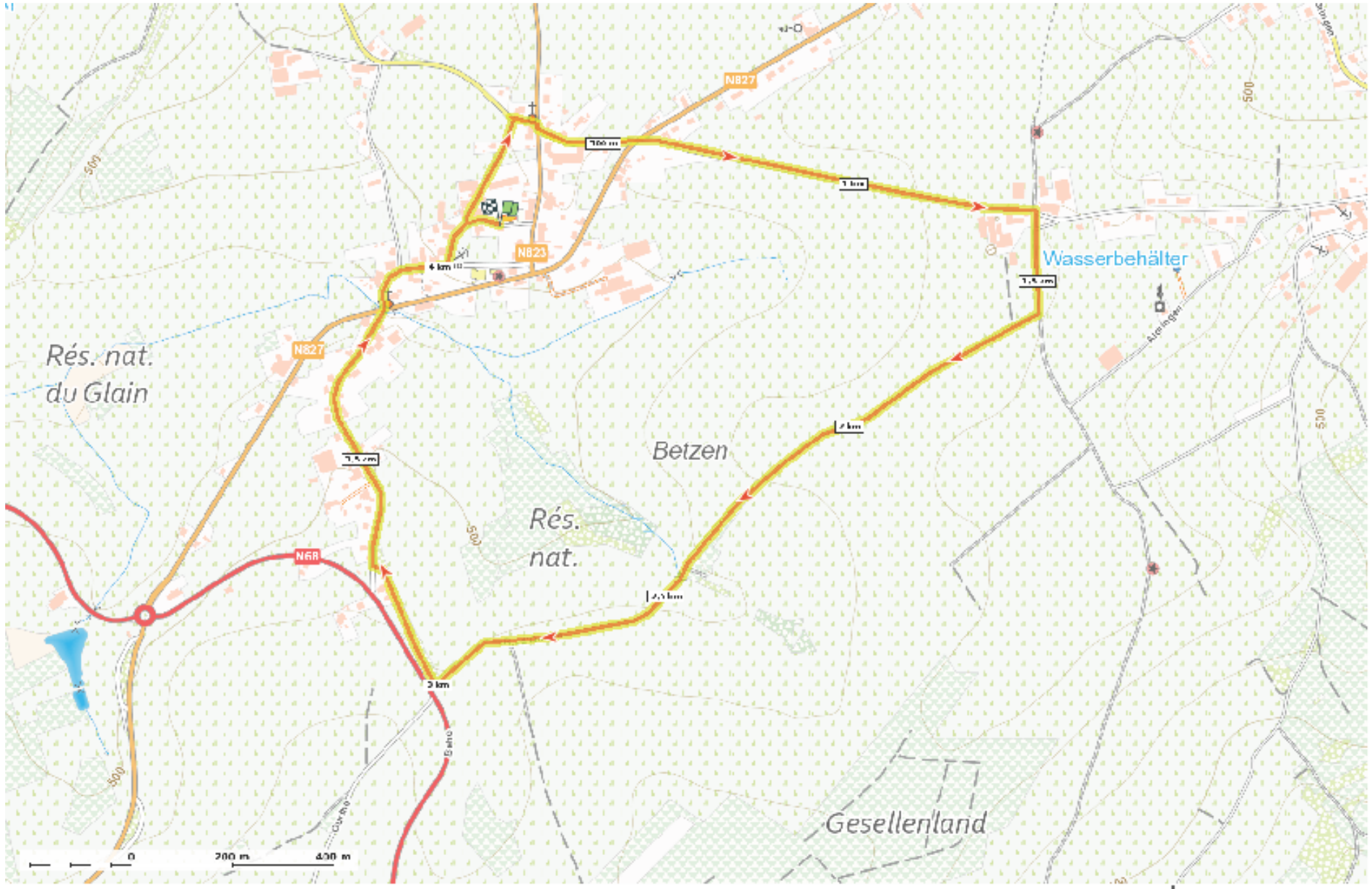

SI GOUVY (GO32)

Marche Difficulté Facile en 1h03

4,2 km | 487 m | 528 m | 44 m | 44 m

Par vedeka

Sity Trail

© SityTrail - 15/04/19

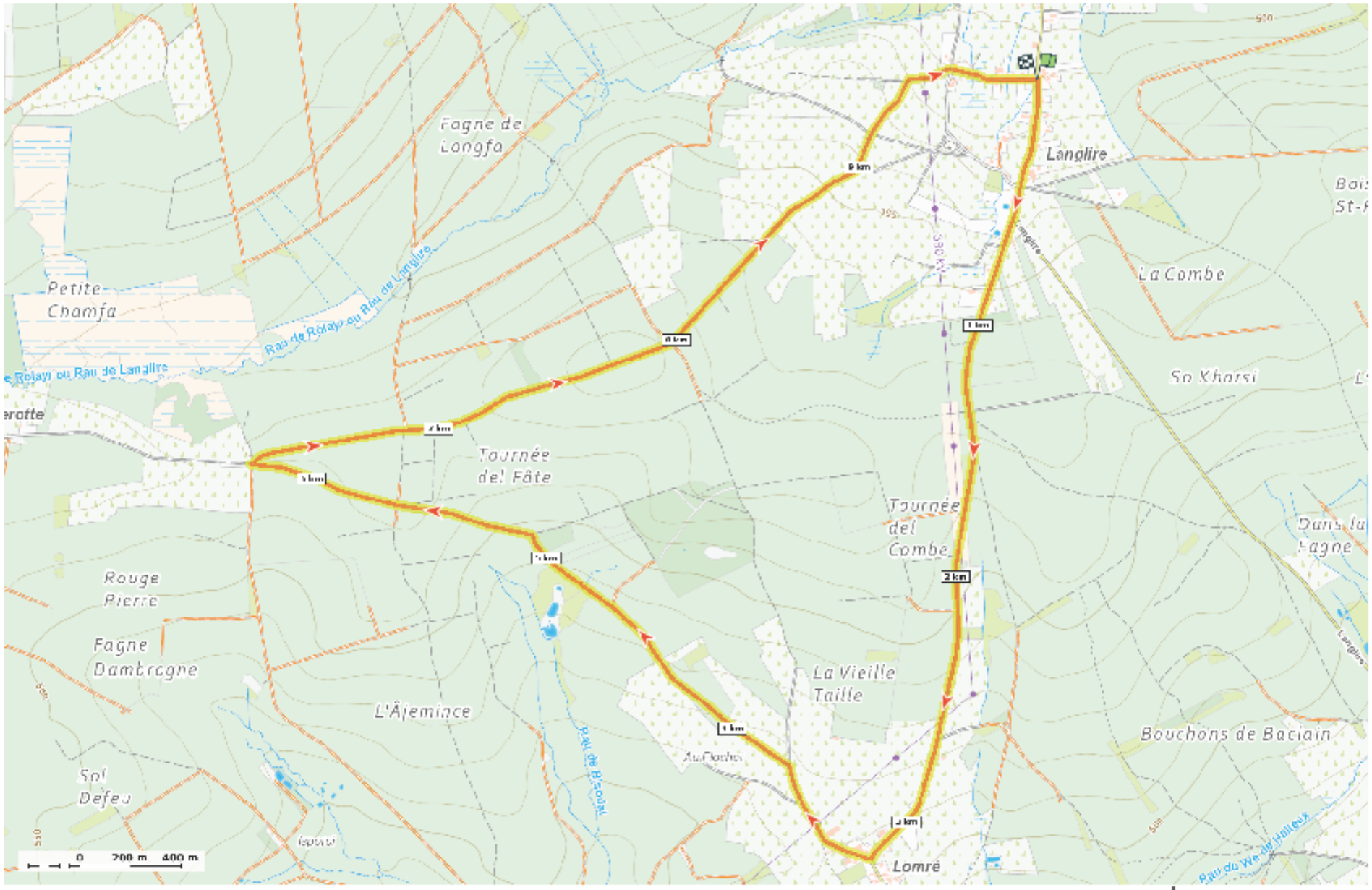

SI GOUVY (GO33)

Marche Difficulté Difficile en 2h44

9,9 km | 503 m | 607 m | 212 m | 214 m

Par vedeka

Sity Trail

© SityTrail - 19/04/19

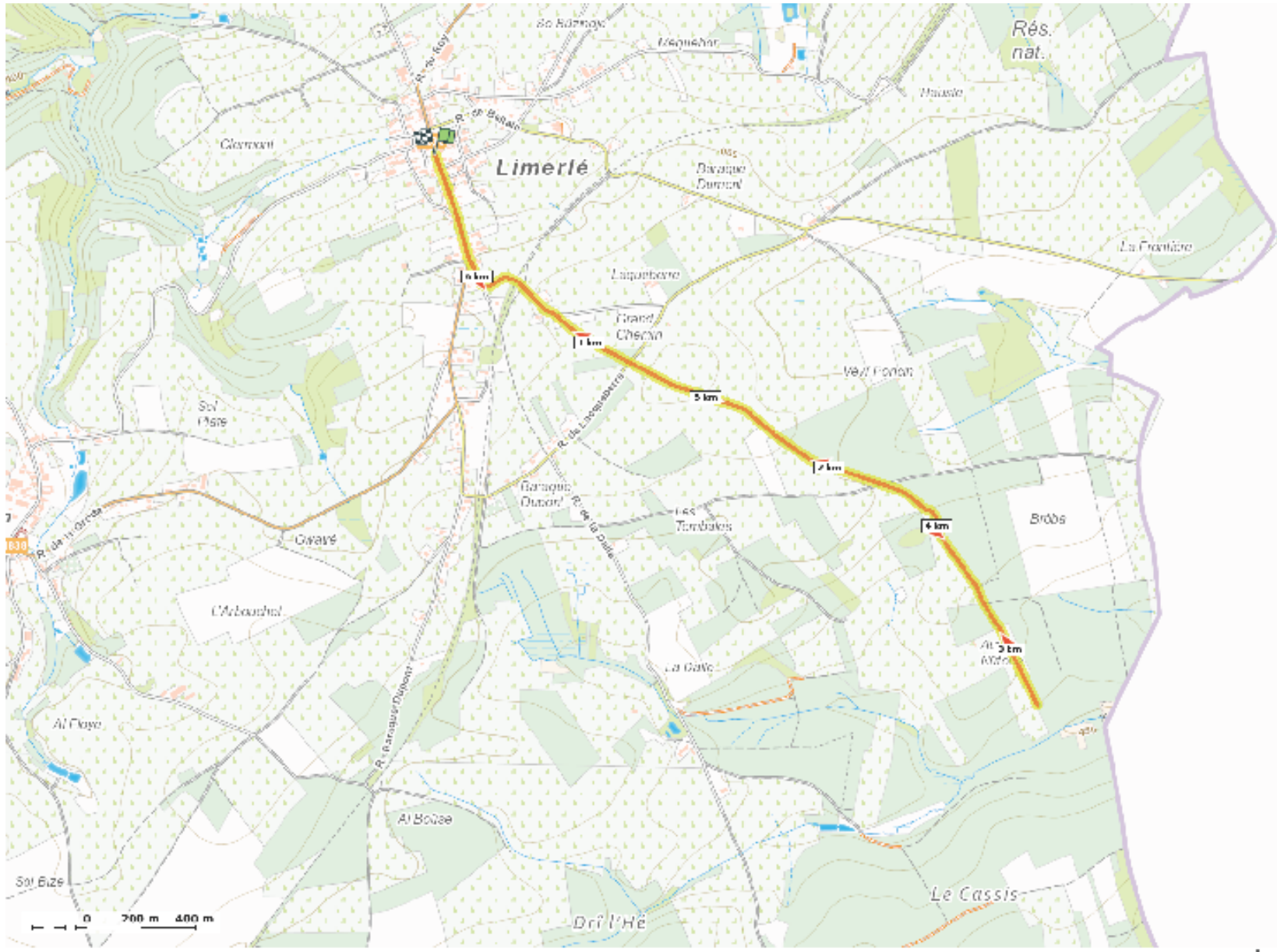

SI Gouvy (GO34)

Marche Difficulté en 1h42

6,5 km | 459 m | 518 m | 106 m | 106 m

Par vedeka

© SityTrail - 13/04/19

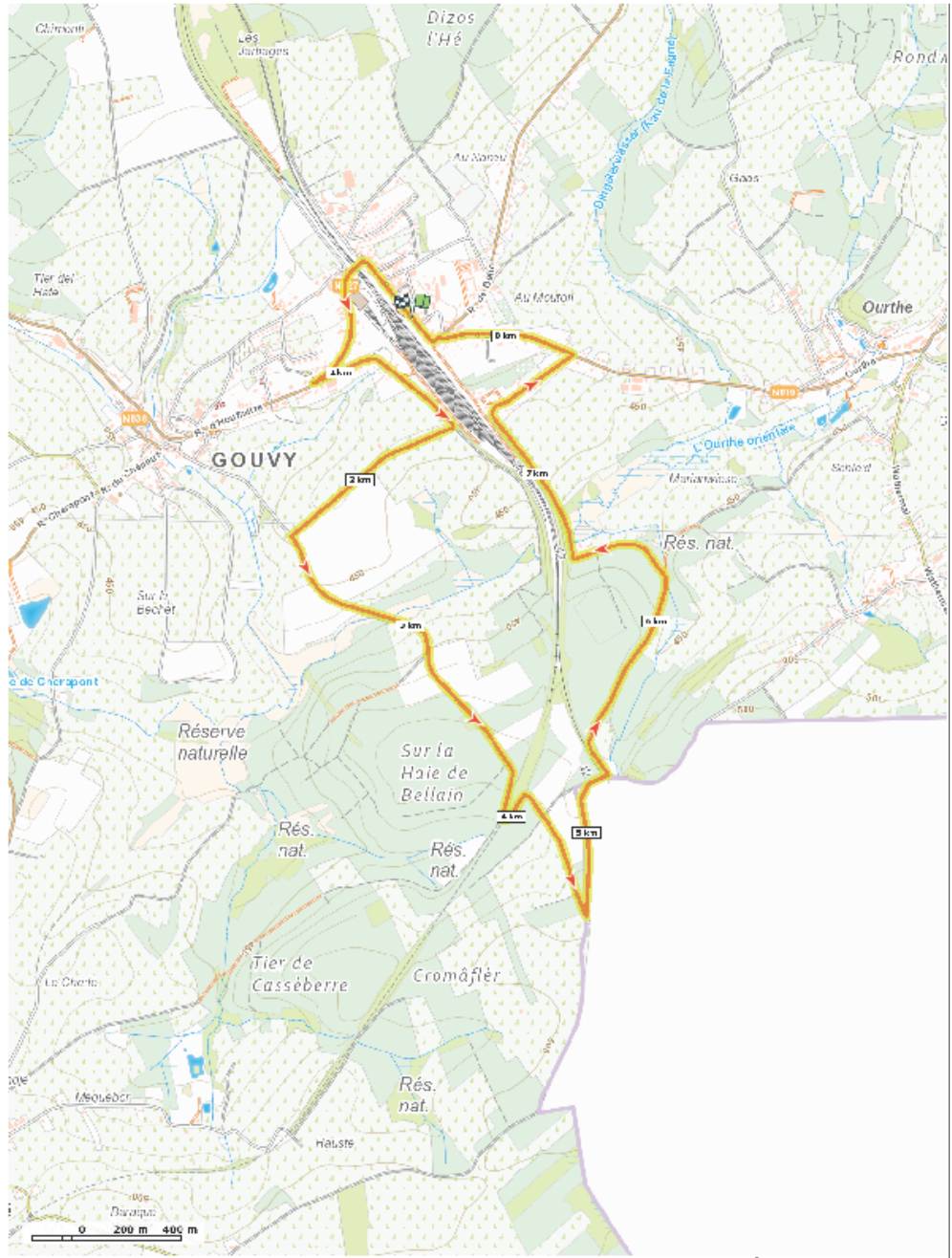

SI Gouvy - (GO35)

Marche Difficulté Moyen en 2h14

8,4 km | 430 m | 499 m | 139 m | 140 m

Par vedeka

Sity Trail

© SityTrail - 13/04/19

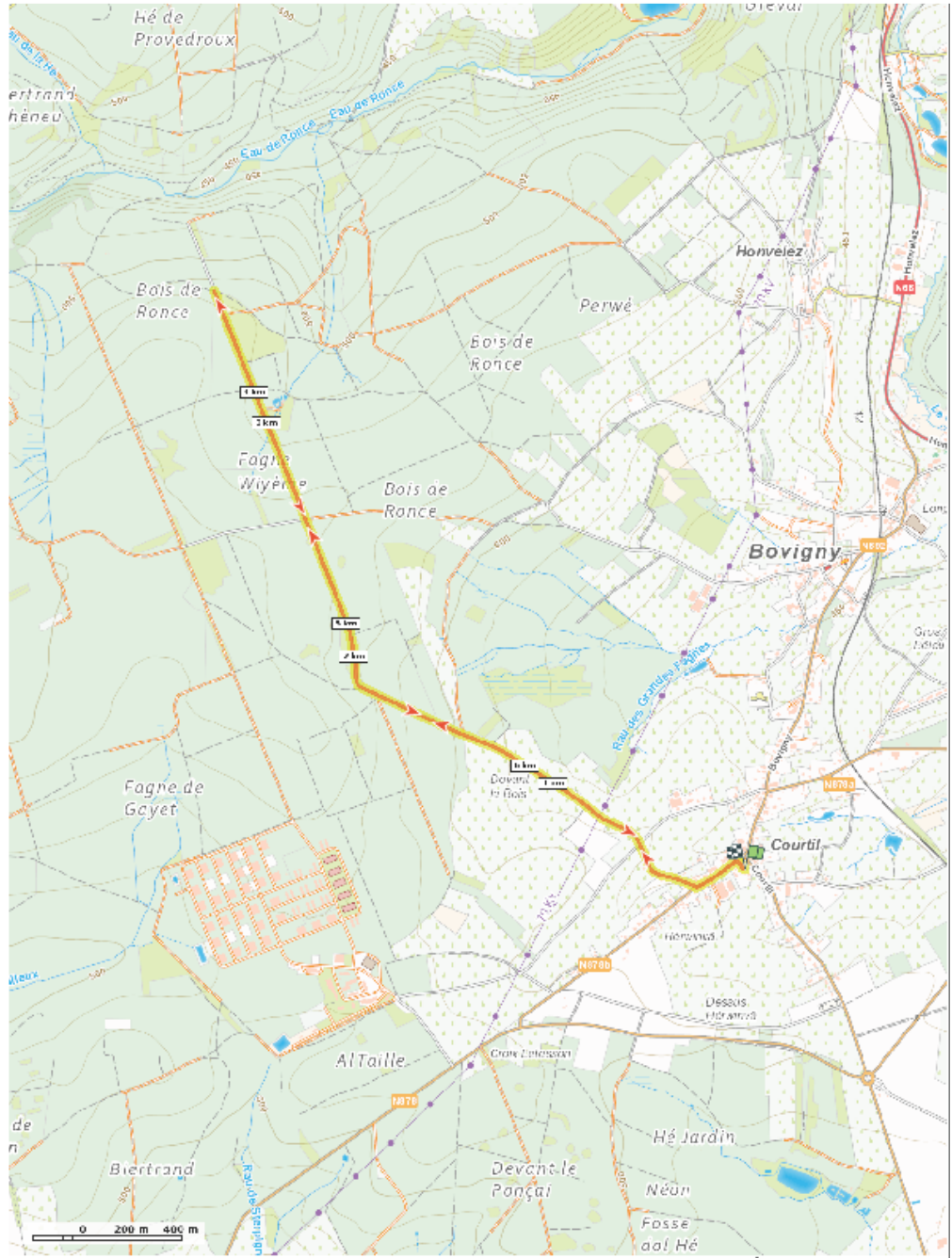

SI GOUVY (GO36)

Marche Difficulté Moyen en 1h54

7,1 km | 480 m | 551 m | 128 m | 128 m

Par vedeka

Sity Trail

© SityTrail - 20/04/19

Ourthe - Deiffelt - Beho

- ✓ Relevé de Michel Meunier

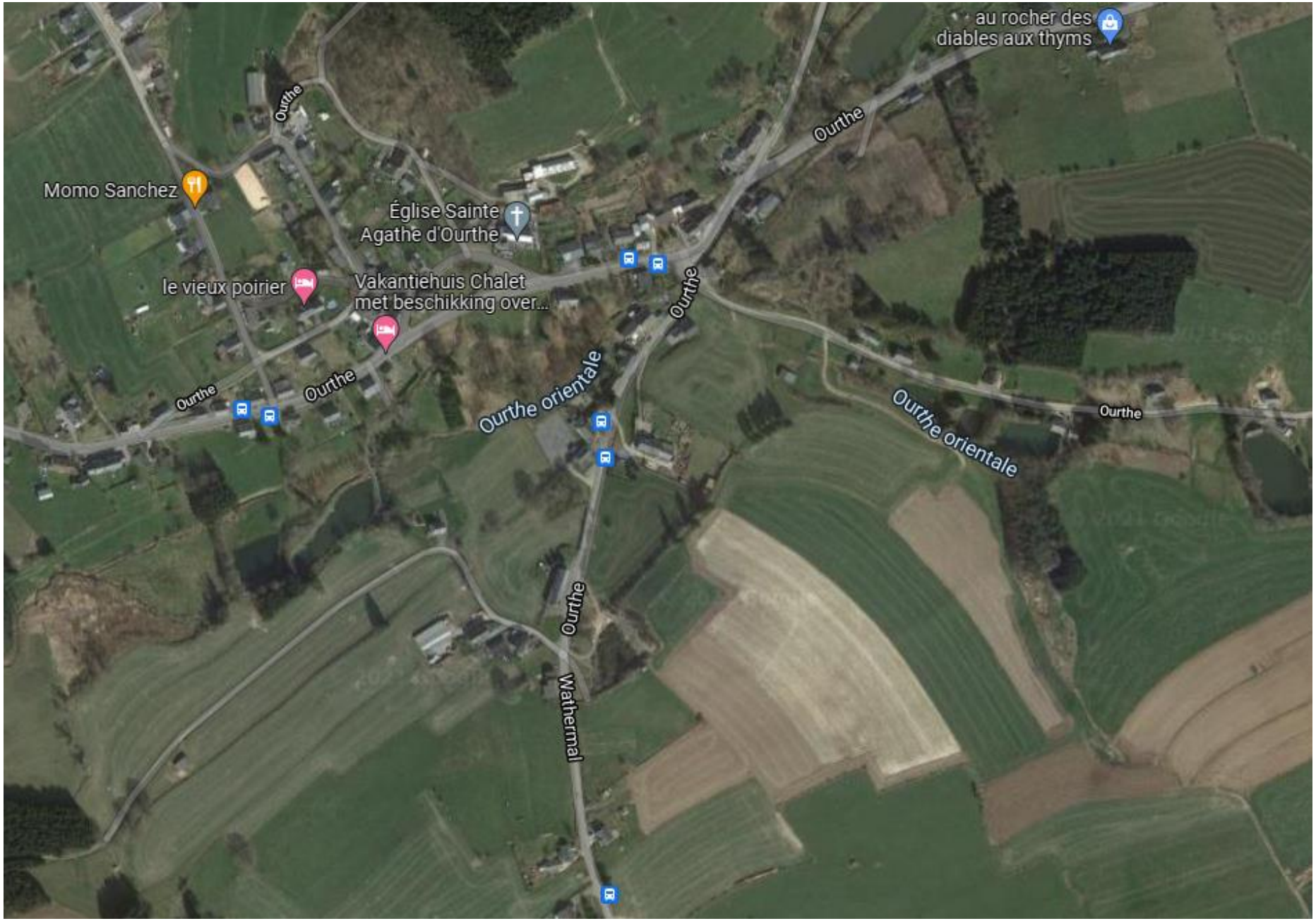
au rocher des
diables aux thyms
Ourthe
Ourthe
Momo Sanchez
Église Sainte
Agathe d'Ourthe
le vieux poirier
Vakantiehuis Chalet
met beschikking over...
Ourthe
Ourthe
Ourthe
Ourthe
Ourthe orientale
Ourthe orientale
Ourthe
Ourthe
Wathermal

Deiffeilt
N68
N68
N68
euren Elena
Sankt Hubertuskapelle
LEXER
Trafic Gouvy
Mared Indoor
(binnenspeeltuin)
Q8
LIDL
7
Knauf Shopping

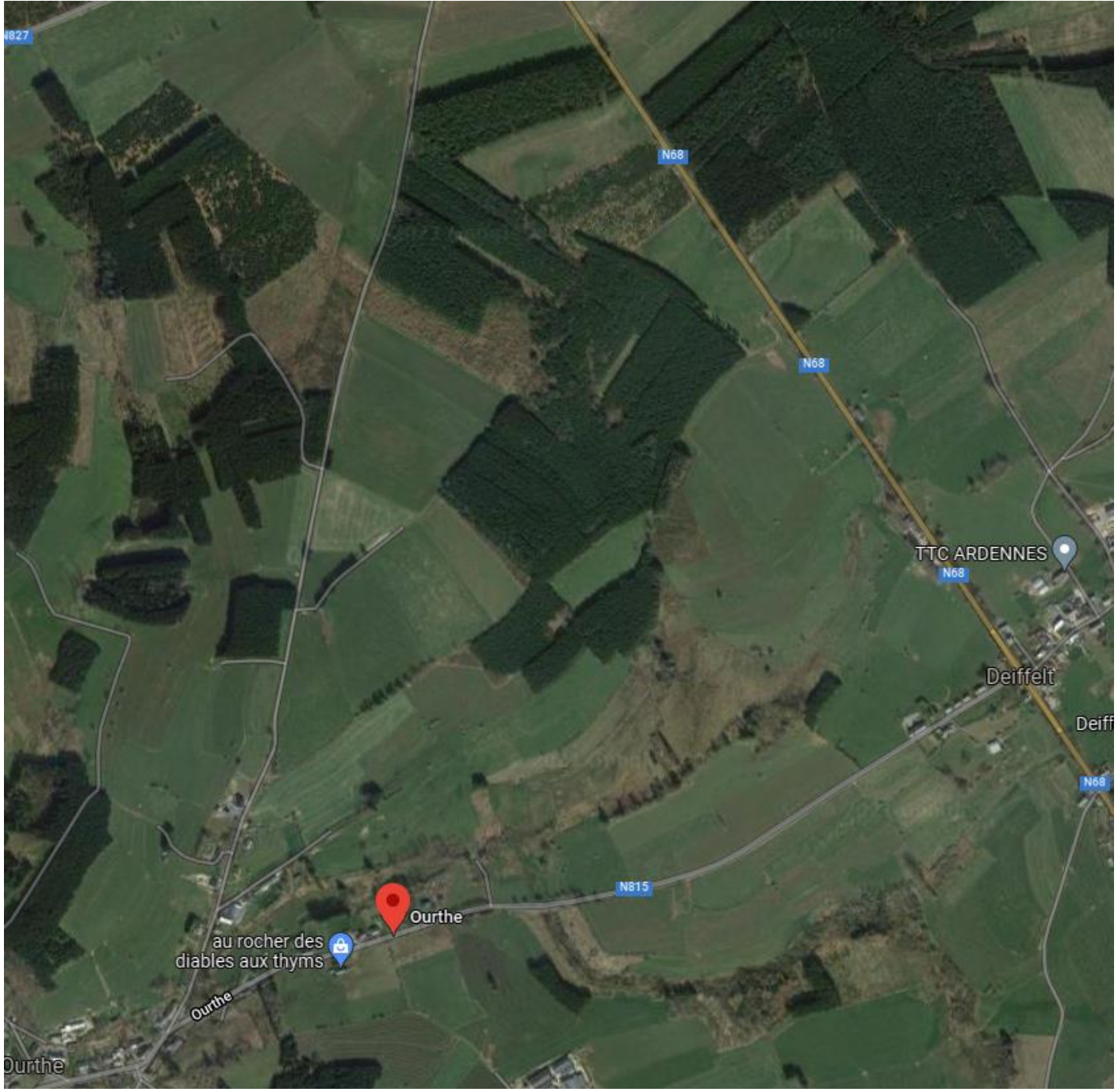
N827
N68
N68
TTC ARDENNES
N68
Deiffelt
Deiff
N68
N815
Ourthe
au rocher des
diables aux thyms
Ourthe
Ourthe

Sud de l’ancienne commune de Limerlé

✓ Relevé de Monsieur Brasseur

- Gouvy-Sterpigny-Gouvy (vert)
- Gouvy-Rettigny-Gouvy ainsi que Limerlé-Rettigny-limerlé qui peuvent avoir des parties d'itinéraire communes (jaune)
- Limerlé-Steinbach-Limerlé (orange)
- Gouvy-Limerlé-Gouvy (bleu)
- + deux petits tronçons « intra village » dans Gouvy-village

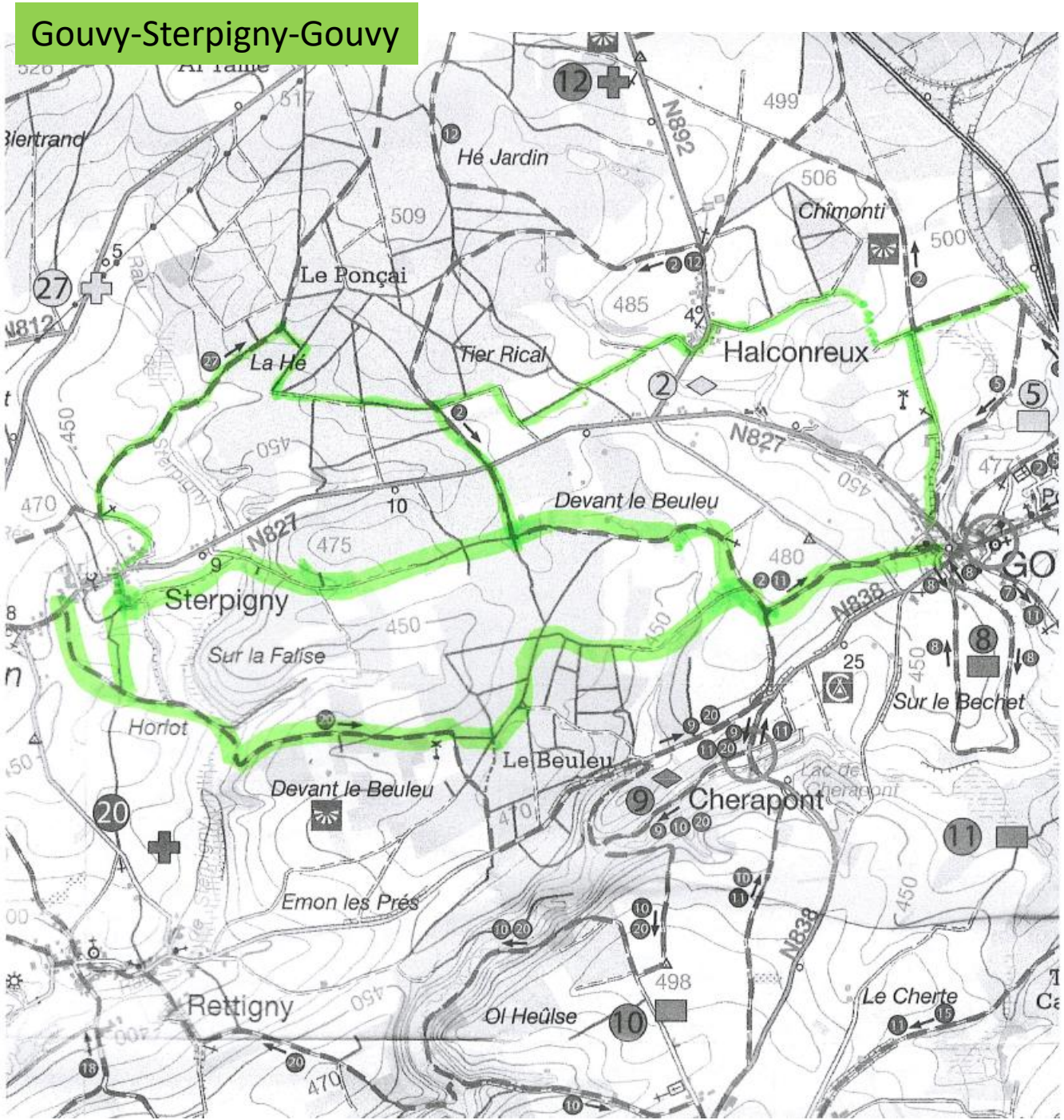

- La majorité des tronçons sont praticables pour beaucoup d'usages.
- Certains tronçons le sont moins et surtout certains tronçons sont inondés et entrainent un court-circuitage latéral dans les sapinières.
- Pas connaissance de la fréquentation mais il a rencontré marcheurs, vélos et même tracteurs.
- Pas de balisage spécifique mais certains tronçons recoupent les balades balisées du S.I.

1. Gouvy-Rettigny-Gouvy ainsi que Limerlé-Rettigny-limerlé qui peuvent avoir des parties d'itinéraire communes.

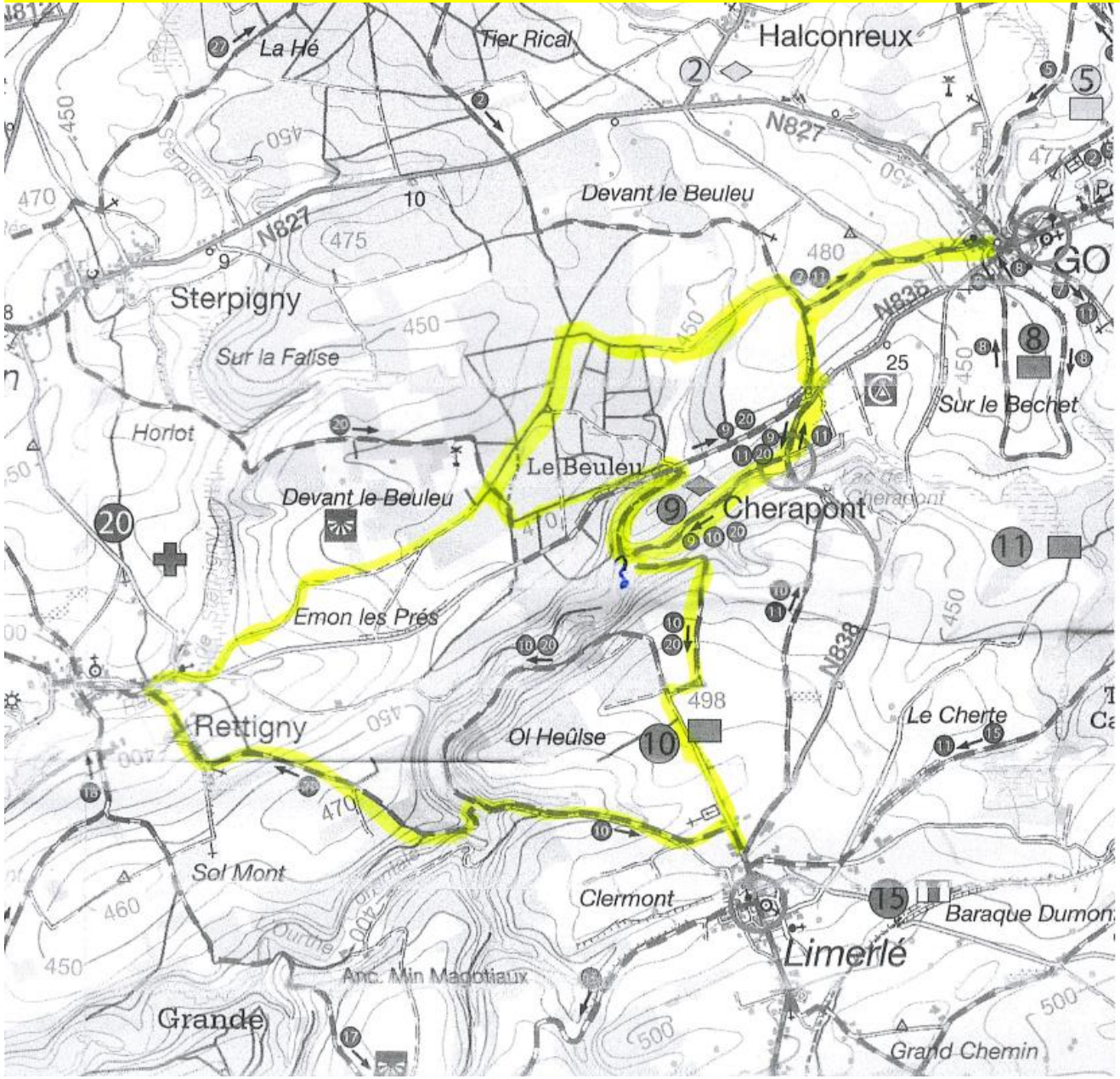

- Certains tronçons de cet itinéraire plus étroits ne permettent peut-être pas le passage de véhicules motorisés.
- Certains endroits nécessiteraient des aménagements : sécurisation de ponts et surtout court-circuitage de parties amendées ou ré-aménagment d'un passage à cet endroit.
- Sa praticabilité dépendra des aménagements réalisés dans le futur.
- Pas connaissance de la fréquentation

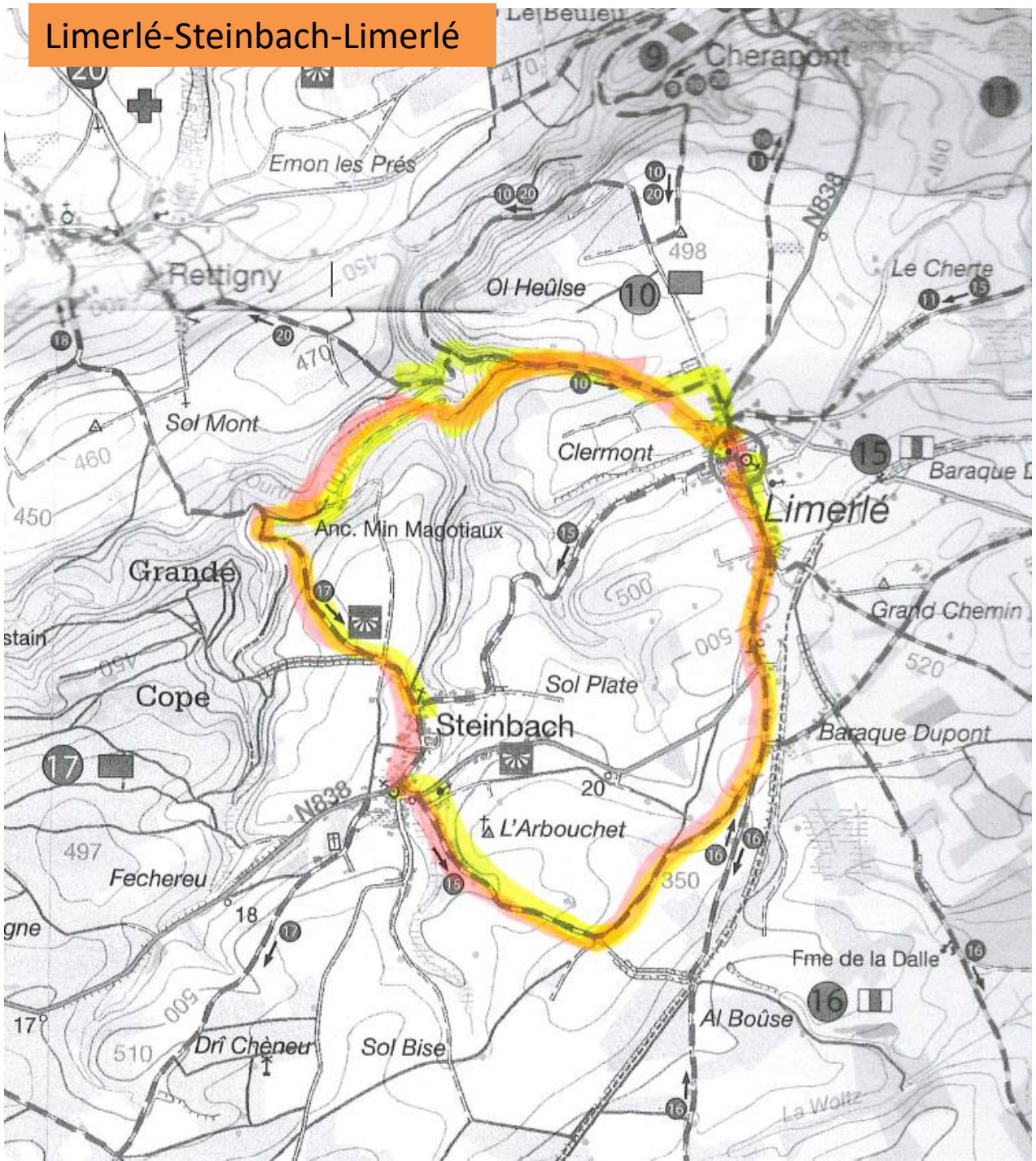

- Cet itinéraire est praticable à pied, à vélo, à cheval et peut-être par des charrois plus importants

- Pas connaissance du taux de fréquentation

- Il y a un balisage pour les tronçons correspondants à des circuits du S.I.

1. Gouvy-Limerlé-Gouvy

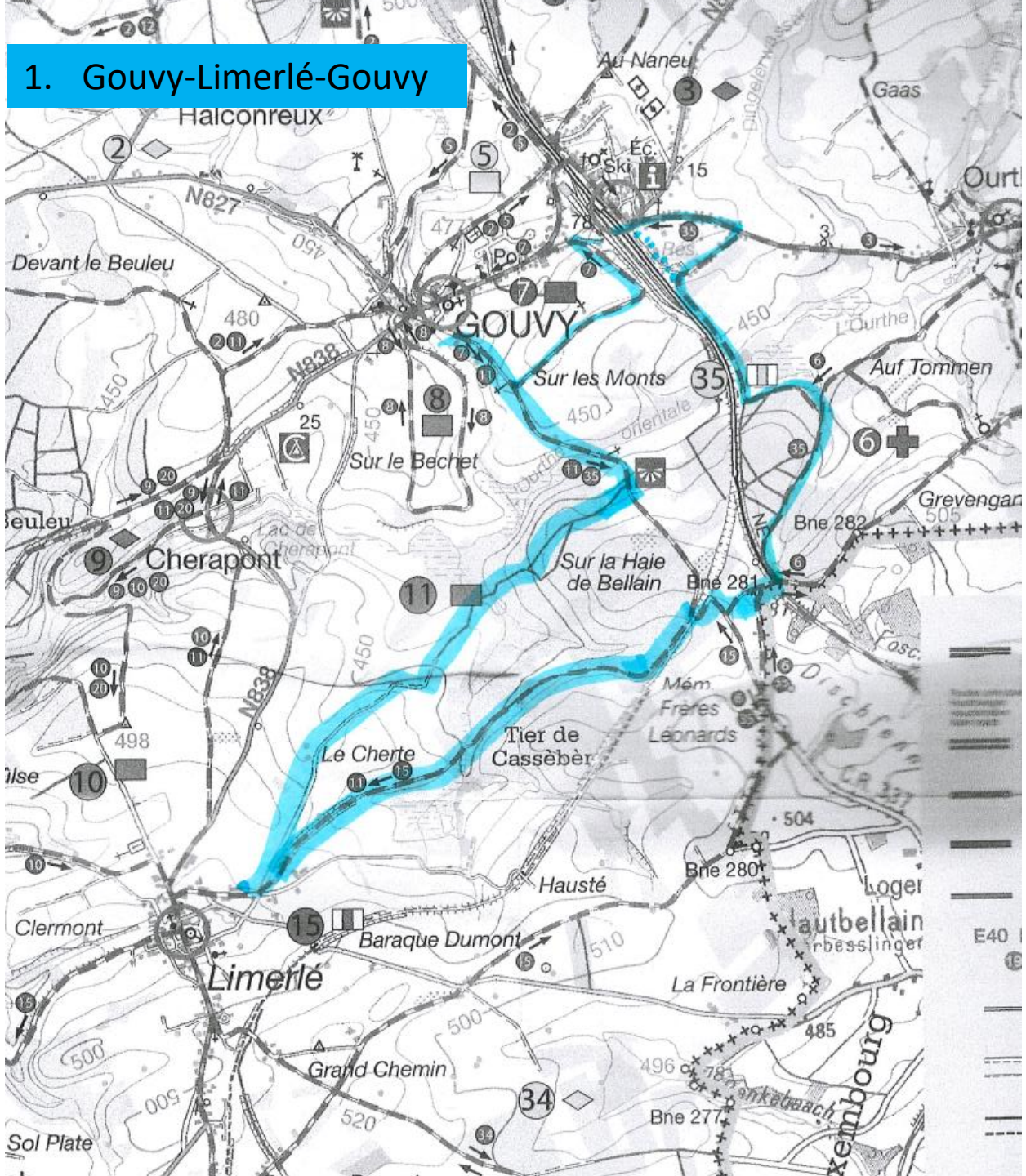

- Cet itinéraire en boucle est en général praticable mais il y a un petit morceau qui ne permet le passage qu'à pied, à vélo ou à cheval. Il faut l'éviter au moment des crues de l'Ourthe.

- Balisage partiel

- Pas connaissance du taux de fréquentation mais il y croise régulièrement des marcheurs ou des cavaliers.



Tronçon A = praticable à pied et éventuellement en VTT

> pas entretenu

> assez raide

> peu connu, seules quelques personnes l’utilisent

Tronçon B = plus connu et plus utilisé mais uniquement à pied et éventuellement en VTT

Rue d'Houffalize
N827
Rue Voie-de-Salm
Rue du Mayon
Rue Les Ruelles
Rue de la croix du Chêneux
Rue de Crombé
Rue du Thiers
Chateau de Gouvy
Eglise Saint-Aubin
Ancien Moulin
Rue du Ctre
N838
Rue du Wago
Rue de l'Eglise
Vakantiehuis Ecole
Vakantiewoning
Au Wago Gouvy
Rue du Bechait
Rue de la Croix du Chêneux

Géoportail de la Wallonie

rogery nord

1

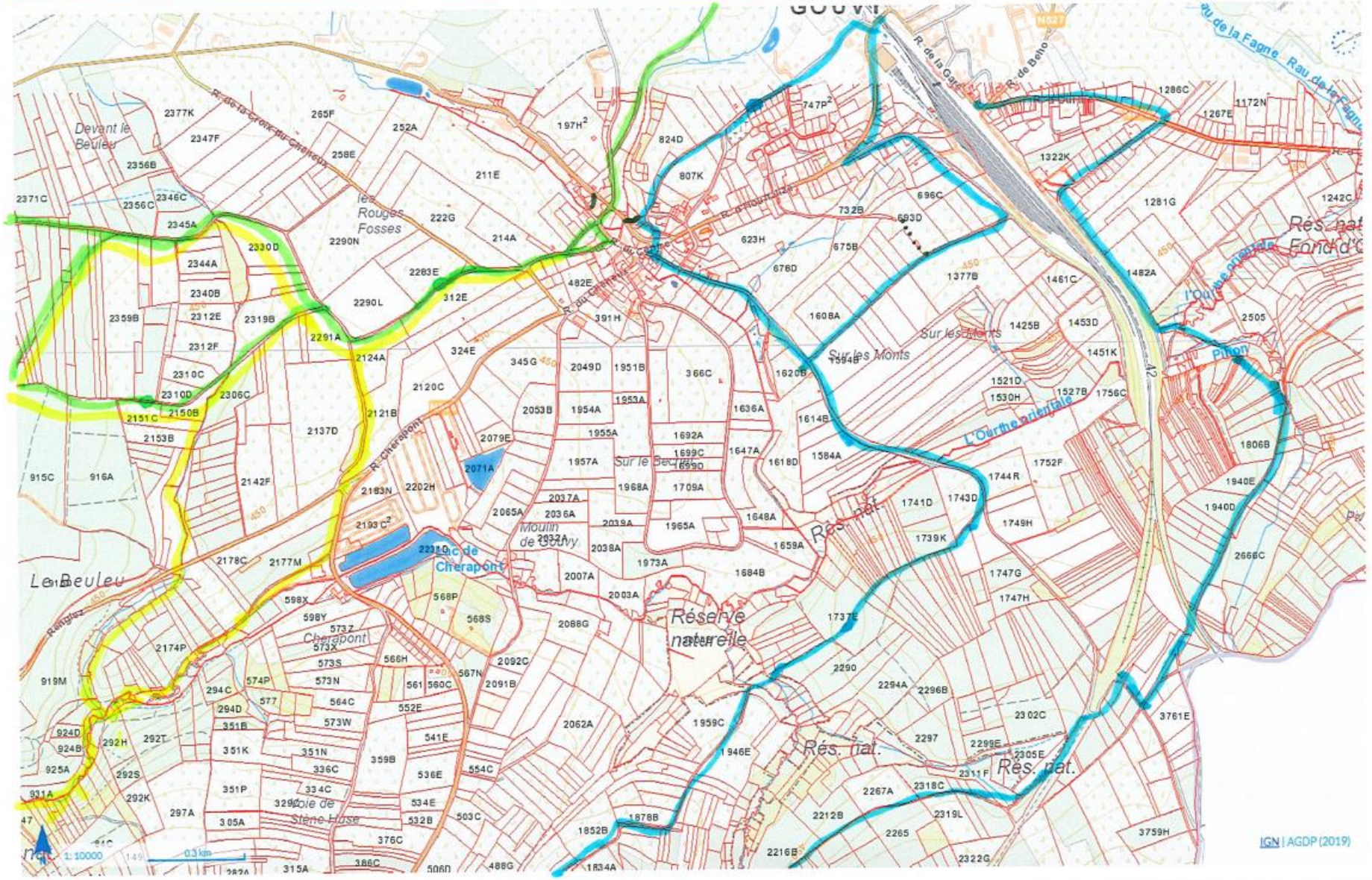

Géoportail de la Wallonie

2

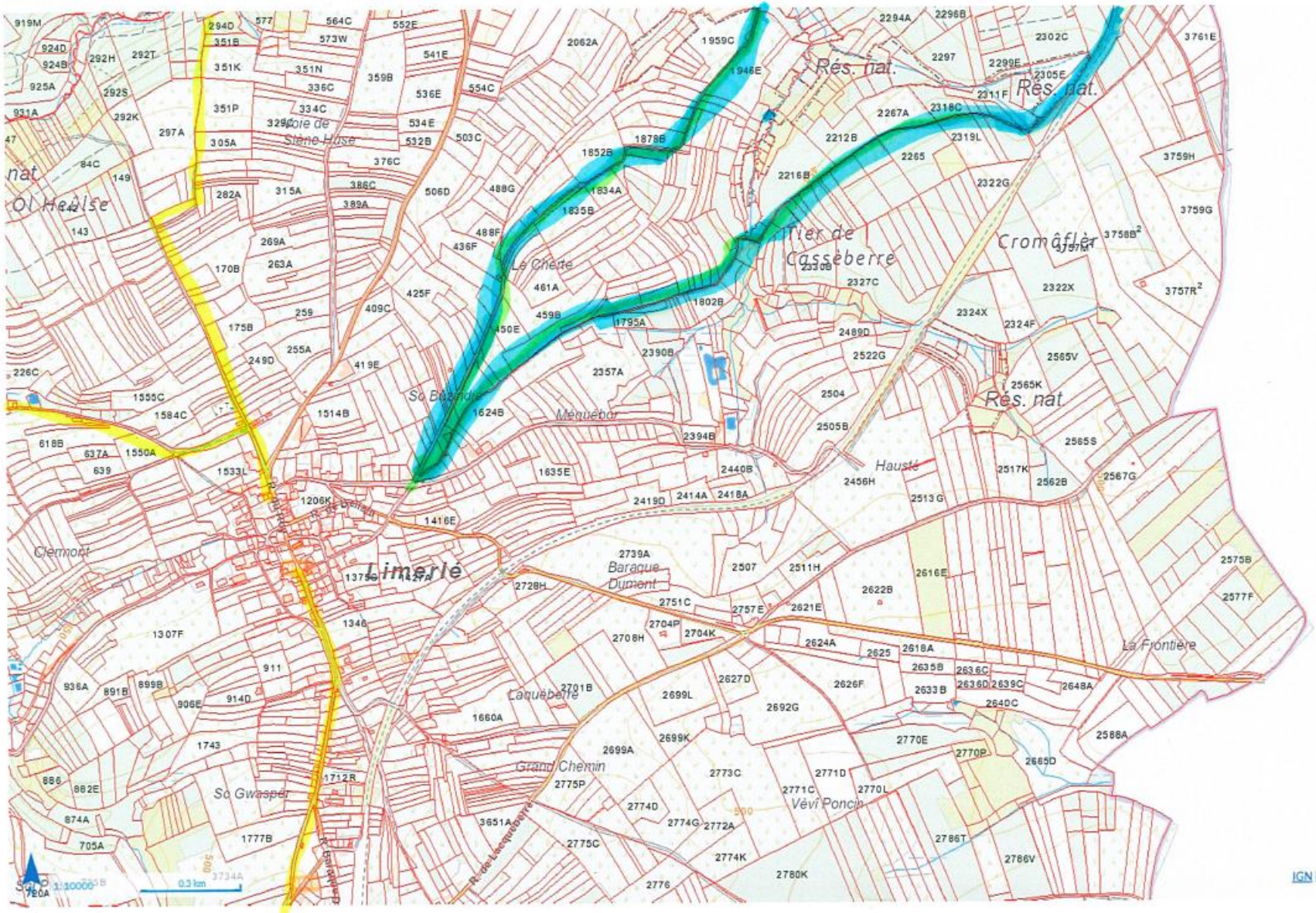

Entretien des sentiers et chemins : partage d’expériences

Création d'une association
« Gouvy, Chemins et Sentiers »
info et échanges

Suites

- Qui est d’accord de participer à la synthèse des relevés réalisés jusqu’à présent dans un tableau commun + carte ?

- Qui veut bien faire le retour en CLDR en janvier ?

Agenda

Prochaine date ?

Merci pour votre participation
et votre attention! ☺